



## Aperçu de la précarité énergétique de votre territoire

Territoire : France entière

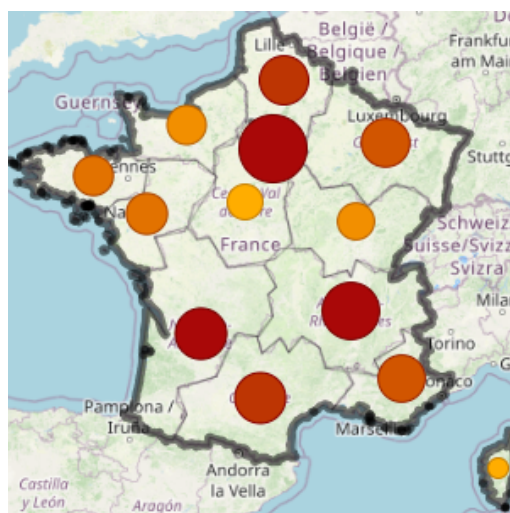
Attention : Si les couleurs ne s'affichent pas dans les légendes, vérifiez que l'impression des arrière-plans est bien activée

## Informations générales

### Nombre de logements (2021)

 29 184 217 logements

### Nombre de logements (2021)



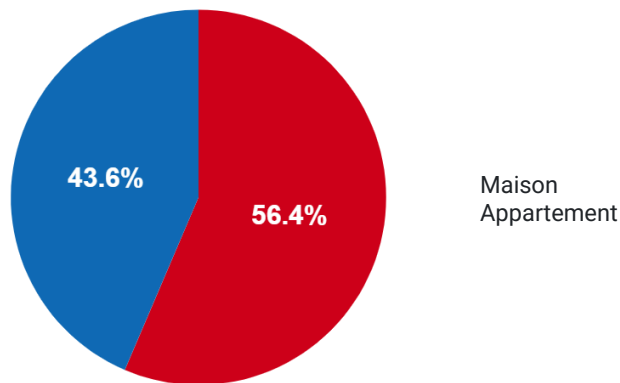
152 599 logements

5 204 038 logements

## Parc de logements du territoire

### Nombre de ménages par type de logement (2021)

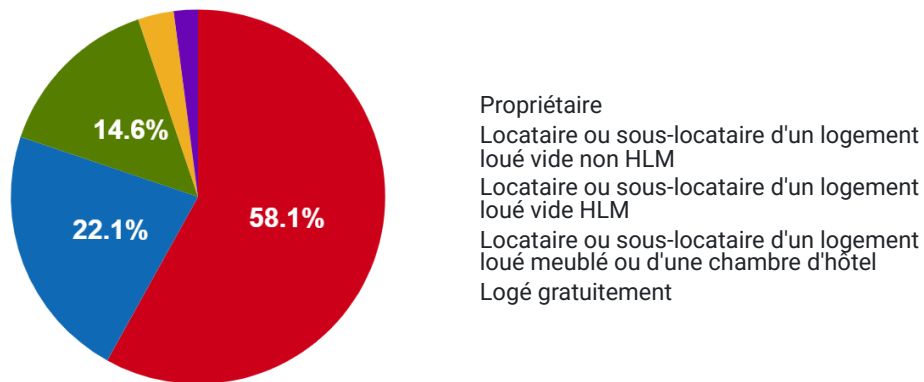
Typologie de logement principal



Total : 29 184 218 ménages

### Nombre de ménages par occupation de logement (2021)


Type d'occupation du logement



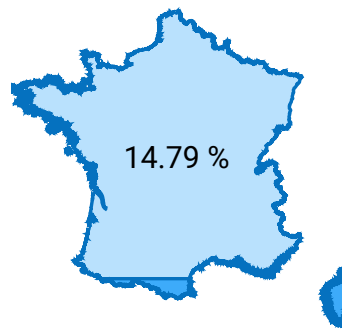
Total : 29 184 219 ménages

## Indicateurs de précarité

Nombre de ménages en précarité énergétique logement (2021)

 4 163 566 ménages

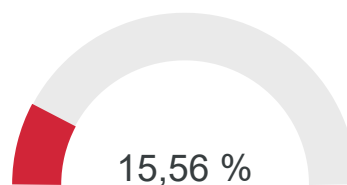
Part des ménages en précarité énergétique logement (2021)



Nombre de ménages en précarité énergétique mobilité quotidienne en voiture (2021)

 4 101 402 ménages

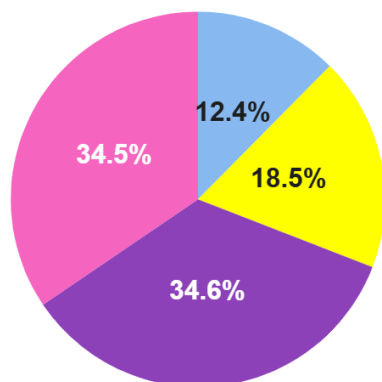
Part des ménages en précarité énergétique mobilité quotidienne en voiture (2021)



## Accompagnement

### Nombre de ménages éligibles aux aides ANAH (2021)

Tranche d'éligibilité aux aides Anah



- 1-Revenus très modestes (BLEU)
- 2-Revenus modestes (JAUNE)
- 3-Revenus intermédiaires (VIOLET)
- 4-Revenus supérieurs (ROSE)

Total : 16 943 997 ménages

### Nombre de ménages éligibles aux aides ANAH (2021)

 16 943 997 ménages

Ce tableau de bord a été exporté de GEODIP. Il est disponible à [l'adresse suivante \(https://geodip.onpe.org/restitution\\_tableaux\\_bord?zone=region&maille=regions&zone\\_id=FR&id\\_tableau=1775&nom\\_territoire=France\)](https://geodip.onpe.org/restitution_tableaux_bord?zone=region&maille=regions&zone_id=FR&id_tableau=1775&nom_territoire=France).

Diffusé par :



Avec le soutien de :

