



Aperçu de la précarité énergétique de votre territoire

Territoire : Normandie

Attention : Si les couleurs ne s'affichent pas dans les légendes, vérifiez que l'impression des arrière-plans est bien activée

Informations générales

Nombre de logements (2021)

 1 499 608 logements

Nombre de logements (2021)

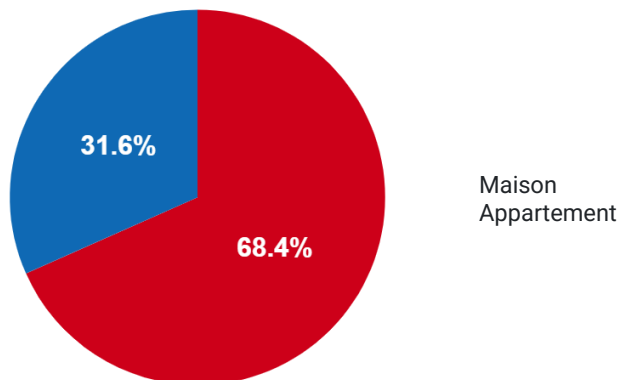


1 499 608 logements

Parc de logements du territoire

Nombre de ménages par type de logement (2021)


Typologie de logement principal



Total : 1 499 608 ménages

Nombre de ménages par occupation de logement (2021)

Type d'occupation du logement



Total : 1 499 609 ménages

Indicateurs de précarité

Nombre de ménages en précarité énergétique logement (2021)

 235 663 ménages

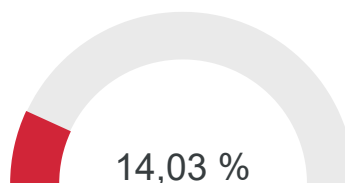
Part des ménages en précarité énergétique logement (2021)



Nombre de ménages en précarité énergétique mobilité quotidienne en voiture (2021)

 210 396 ménages

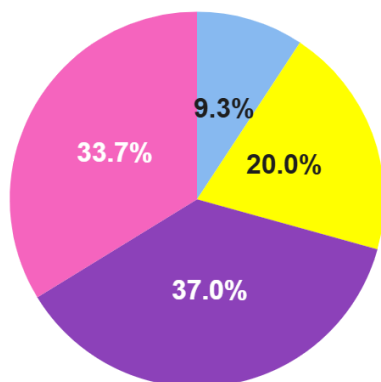
Part des ménages en précarité énergétique mobilité quotidienne en voiture (2021)



Accompagnement

Nombre de ménages éligibles aux aides ANAH (2021)

Tranche d'éligibilité aux aides Anah



- 1-Revenus très modestes (BLEU)
- 2-Revenus modestes (JAUNE)
- 3-Revenus intermédiaires (VIOLET)
- 4-Revenus supérieurs (ROSE)

Total : 883 484 ménages

Nombre de ménages éligibles aux aides ANAH (2021)

 883 484 ménages

Ce tableau de bord a été exporté de GEODIP. Il est disponible à [l'adresse suivante \(https://geodip.onpe.org/restitution_tableaux_bord?zone=regions&maille=regions&zone_id=28&id_tableau=1775&nom_territoire=Normandie\)](https://geodip.onpe.org/restitution_tableaux_bord?zone=regions&maille=regions&zone_id=28&id_tableau=1775&nom_territoire=Normandie).

Diffusé par :



Avec le soutien de :

