




## Aperçu de la précarité énergétique de votre territoire

Territoire : Calvados

Attention : Si les couleurs ne s'affichent pas dans les légendes, vérifiez que l'impression des arrière-plans est bien activée

## Informations générales

Nombre de logements (2021)

 317 689 logements

Nombre de logements (2021)

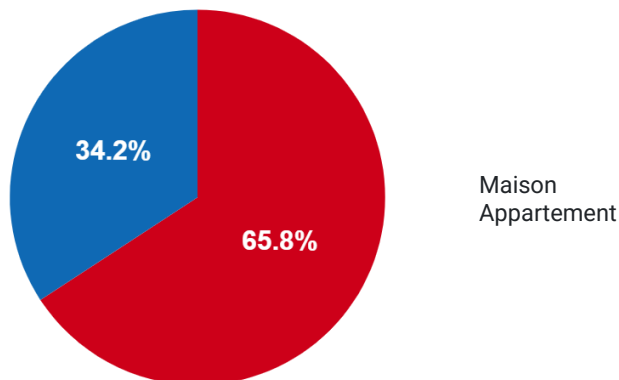


317 689 logements

## Parc de logements du territoire

### Nombre de ménages par type de logement (2021)


Typologie de logement principal



Total : 317 689 ménages

### Nombre de ménages par occupation de logement (2021)


Type d'occupation du logement



Total : 317 687 ménages

## Indicateurs de précarité

Nombre de ménages en précarité énergétique logement (2021)

 45 591 ménages

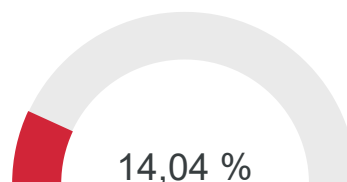
Part des ménages en précarité énergétique logement (2021)



Nombre de ménages en précarité énergétique mobilité quotidienne en voiture (2021)

 44 591 ménages

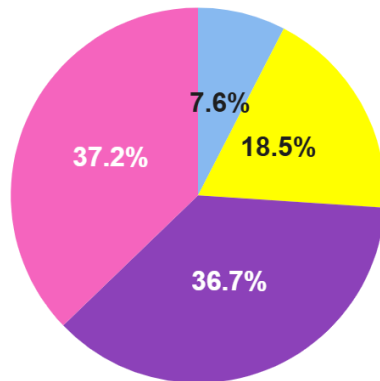
Part des ménages en précarité énergétique mobilité quotidienne en voiture (2021)



## Accompagnement

### Nombre de ménages éligibles aux aides ANAH (2021)


Tranche d'éligibilité aux aides Anah



- 1-Revenus très modestes (BLEU)
- 2-Revenus modestes (JAUNE)
- 3-Revenus intermédiaires (VIOLET)
- 4-Revenus supérieurs (ROSE)

Total : 183 108 ménages

### Nombre de ménages éligibles aux aides ANAH (2021)

 183 108 ménages

Ce tableau de bord a été exporté de GEODIP. Il est disponible à [l'adresse suivante \(https://geodip.onpe.org/restitution\\_tableaux\\_bord?zone=departement&maille=departement&zone\\_id=14&id\\_tableau=1775&nom\\_territoire=Calvados\)](https://geodip.onpe.org/restitution_tableaux_bord?zone=departement&maille=departement&zone_id=14&id_tableau=1775&nom_territoire=Calvados).

Diffusé par :



Avec le soutien de :

