



PRÉFET DU CALVADOS

Préfecture

Direction
de la coordination et
des collectivités locales

Bureau
du conseil et
du contrôle de légalité

Arrêté relatif à la modification des statuts du SDEC Energie issus de l'adhésion de la Communauté urbaine Caen la mer et au retrait de la Communauté de communes CABALOR

Le préfet du Calvados
Chevalier de la Légion d'Honneur
Chevalier dans l'Ordre National du Mérite

Le préfet de la Manche
Chevalier de la Légion d'Honneur
Officier dans l'Ordre National du Mérite

VU les articles L 5711-1 à L 5711-5 et L 5211-1 à L 5211-62 du code général des collectivités territoriales (CGCT) et notamment les articles L 5211-17, L 5211-19 et L 5211-20 ;

VU, en date du 24 juillet 1938, l'arrêté préfectoral autorisant la constitution du "Syndicat départemental d'électrification du Calvados" ;

VU, en date des 2 août et 2 octobre 1946, 24 janvier 1947, 24 juin 1948, 11 décembre 1958 et 10 décembre 1959, les arrêtés préfectoraux autorisant l'adhésion de communes et d'un syndicat d'électrification au syndicat départemental d'électrification du Calvados ;

VU, en date du 29 juin 1990, l'arrêté préfectoral autorisant la modification de l'intégralité des statuts du syndicat et le changement de dénomination du syndicat en "Syndicat mixte départemental d'électrification et d'équipement collectif du Calvados" ;

VU les arrêtés modificatifs des 20 janvier 1994 et 27 novembre 2001 ;

VU, en date des 14 mai et 25 juin 2003, les arrêtés préfectoraux autorisant la modification des statuts et le changement de dénomination du syndicat mixte en "Syndicat intercommunal d'énergies et d'équipement du Calvados" dit "SDEC Energie" ;

VU les arrêtés modificatifs des 16 juillet, 27 juillet et 29 novembre 2004, 14 janvier, 7 février, 7 mars, 4 juillet, 12 août, 20 octobre et 22 novembre 2005, 17 février et 17 novembre 2006, 21 juin, 6 septembre et 30 octobre 2007, 20 février, 7 avril et 16 juillet 2008 autorisant, notamment, l'adhésion de communes à titre individuel ;

VU, en date du 29 août 2008, l'arrêté interpréfectoral autorisant l'adhésion de la commune de Guilberville (département de la Manche) au SDEC Energie ;

VU, en date du 23 mai 2013, l'arrêté interpréfectoral autorisant le syndicat à modifier l'intégralité de ses statuts et à prendre la dénomination de Syndicat départemental d'énergies du Calvados dit "SDEC Energie" ;

VU, en date du 1er avril 1997, l'arrêté préfectoral autorisant la constitution du Syndicat Intercommunal du Gaz du Calvados dit "SIGAZ Calvados" ;

VU les arrêtés modificatifs en date des 29 août 1997, 6 février, 7 mai et 21 août 1998, 15 mars et 9 août 1999, 14 février, 30 juin et 30 novembre 2000, 31 août 2001, 21 mai et 23 septembre 2002, 20 mars 2003, 9 juin et 29 novembre 2004, 6 juillet et 16 décembre 2005, 10 juillet et 24 octobre 2006, 9 mars 2007, 5 février 2008, 2 avril 2009, 18 mai 2010 et 14 juin 2011 ;

VU, en date du 6 septembre 2013 l'arrêté interpréfectoral portant projet de fusion du Syndicat départemental d'énergies du Calvados dit "SDEC Energie" et du Syndicat Intercommunal du Gaz du Calvados dit "SIGAZ Calvados" ;

VU, en date du 3 décembre 2013, l'arrêté interpréfectoral portant modification, au 1er janvier 2014, du périmètre du projet de fusion du Syndicat départemental d'énergies du Calvados dit "SDEC Energie" et du Syndicat Intercommunal du Gaz du Calvados dit "SIGAZ Calvados" ;

VU, en date du 4 mars 2014, l'arrêté interpréfectoral autorisant, au 1er mai 2014, la constitution du syndicat mixte dénommé Syndicat Départemental d'Energies du Calvados, usuellement dénommé "SDEC Energie" ;

VU, en date du 2 juin 2016, la délibération du comité syndical demandant la modification de ses compétences et de ses statuts pour permettre à la Communauté urbaine Caen la mer d'être représentée au sein du comité syndical, d'ouvrir la représentativité des établissements publics de coopération intercommunale au regard des compétences qu'ils vont exercer en matière d'énergie, de renforcer l'action du syndicat mixte dans la mise en œuvre de la transition énergétique ;

VU les délibérations de conseils municipaux des communes de Blay (23 septembre 2016), Maisoncelles-sur-Ajon (9 novembre 2016), Pontécoulant (20 octobre 2016) et Val-de-Vie (26 septembre 2016) refusant ces modifications statutaires ;

VU les délibérations favorables des conseils municipaux et communautaires des membres,

VU, en date du 2 juin 2016, la délibération du comité syndical acceptant, au 31 décembre 2016, le retrait de la Communauté de communes de CABALOR qui va fusionner avec deux autres communautés de communes qui n'ont pas transféré leur compétence "éclairage public" au SDEC Energie ;

VU, en date du 26 septembre 2016, la délibération de la Communauté de communes CABALOR demandant son retrait du syndicat mixte ;

VU les délibérations des conseils municipaux des communes d'Agy (16 septembre 2016) et Foulonges (4 octobre 2016) refusant le retrait de la Communauté de communes CABALOR ;

VU les délibérations favorables des conseils municipaux et communautaires des membres ;

CONSIDÉRANT que la majorité requise pour les modifications statutaires et pour le retrait de la Communauté de communes CABALOR est atteinte ;

VU les nouveaux statuts ;

SUR PROPOSITION des secrétaires généraux des préfectures du Calvados et de la Manche,

A R R Ê T E N T

Article 1er : Est autorisé, au 31 décembre 2016, le retrait de la Communauté de communes CABALOR du "Syndicat Départemental d'Energies du Calvados" usuellement dénommé "SDEC Energie".

Article 2 : Est autorisée la modification des statuts du SDEC Energie issus de l'adhésion de la Communauté urbaine Caen la mer au 1er janvier 2017. Les statuts modifiés et les annexes 1 à 6 restent annexés au présent arrêté.

Article 3 : Copie du présent arrêté qui sera inséré dans les recueils des actes administratifs des préfectures du Calvados et de la Manche sera adressée aux :


- Président du SDEC Energie
- Maires des communes concernées
- Présidents des communautés de communes et de la communauté d'agglomération
- Sous-préfètes de Bayeux, Lisieux et Vire
- Directeurs départementaux des territoires et de la mer des départements du Calvados et de la Manche
- Directeurs départementaux des finances publiques du Calvados et de la Manche
- Trésorier de Caen Banlieue Ouest

chargés, chacun en ce qui le concerne, d'en assurer l'exécution.

Fait, le **27 DEC. 2016**

A Caen

Pour le préfet, et par délégation,
Le secrétaire général


Stéphane GUYON

A Saint-Lô

Pour le préfet, et par délégation,
La secrétaire générale


Cécile DINDAR



STATUTS DU SYNDICAT DEPARTEMENTAL D'ENERGIES DU CALVADOS ISSUS DE L'ADHESION DE LA COMMUNAUTE URBAINE DE CAEN LA MER

Article 1 : COMPOSITION ET DENOMINATION

Il est créé entre les communes et les établissements publics de coopération intercommunale (EPCI) dont la liste est jointe en annexe 1, ci-après dénommés « membres », un syndicat mixte fermé régi par le Code général des collectivités territoriales (CGCT) et les présents statuts.

Il prend la dénomination de Syndicat Départemental d'Energies du Calvados, usuellement dénommé « SDEC Energie » et ci-après désigné le « Syndicat ».

Article 2 : OBJET

Le Syndicat est l'autorité organisatrice du service public de la distribution d'électricité et du service public de fourniture d'électricité aux tarifs réglementés de vente. A ce titre, il exerce la compétence définie à l'article 3.1 des présents statuts, aux lieu et place de ses membres qui détiennent ladite compétence en application des dispositions légales et réglementaires en vigueur.

Le Syndicat exerce également, aux lieu et place de ses membres qui lui en font la demande, les compétences suivantes : contribution à la transition énergétique, gaz, éclairage public, signalisation lumineuse, infrastructures de charge pour véhicules électriques, hybrides et à hydrogène rechargeables, réseaux publics de chaleur et/ou de froid, énergies renouvelables. Ces compétences optionnelles sont présentées aux articles 3.2 à 3.8 des présents statuts.

Les compétences transférées par chacun des membres sont mentionnées en annexe 1.

Les conditions d'adhésion, de retrait, de transfert et de reprise des compétences sont définies à l'article 5 des présents statuts ; l'annexe 1 est modifiée par le Syndicat afin de tenir compte de ces évolutions.

Le Syndicat est habilité à assurer des activités et missions complémentaires à ses compétences visées à l'article 4 des présents statuts.

Article 3 : COMPETENCES

3.1 – ELECTRICITE

A - Le Syndicat, en qualité d'autorité organisatrice du service public de la distribution d'électricité ainsi que du service public de fourniture d'électricité aux tarifs réglementés de vente, exerce la compétence mentionnée à l'article L. 2224-31 du CGCT et notamment :

- négociation et conclusion, avec les entreprises délégataires, de tous actes relatifs à la délégation des missions de service public afférentes à l'acheminement de l'électricité sur le réseau public de distribution ainsi qu'à la fourniture d'électricité aux tarifs réglementés de vente ou, le cas échéant, de tous actes relatifs à la gestion directe d'une partie de ces services ;

- représentation des intérêts des usagers dans leurs relations avec les entreprises délégataires ;
- contrôle du bon accomplissement des missions de service public visées au présent article ;
- contrôle du respect des obligations mises à la charge du gestionnaire du réseau public de distribution d'électricité ;
- contrôle de la politique d'investissement et de développement du réseau public de distribution d'électricité et établissement du bilan détaillé de la mise en œuvre du programme prévisionnel de tous les investissements envisagés sur le réseau de distribution ;
- contrôle de la mise en œuvre de la tarification dite "produit de première nécessité" mentionnée à l'article L. 337-3 du Code de l'énergie ou de toute tarification ou aide sociale qui s'y substituerait ;
- mission de conciliation en vue du règlement des différends relatifs à la fourniture d'électricité de secours ;
- maîtrise d'ouvrage des investissements sur le réseau public de distribution d'électricité ;
- perception des aides pour les travaux de premier établissement, d'extension, de renforcement et de perfectionnement des ouvrages de distribution publique d'électricité ;
- communication aux membres du Syndicat, dans le respect des textes en vigueur, des informations relatives au fonctionnement des missions de service public visées au présent article ;
- représentation des membres du Syndicat dans tous les cas où les lois et règlements en vigueur prévoient que ceux-ci doivent ou peuvent être représentés par l'autorité organisatrice.

Le Syndicat est propriétaire de l'ensemble des ouvrages du réseau public de distribution d'électricité situés sur son territoire, ainsi que de l'ensemble des biens nécessaires à l'exercice de sa compétence d'autorité organisatrice de la distribution d'électricité et de la fourniture d'électricité aux tarifs réglementés de vente.

B – Le Syndicat, de sa propre initiative, à la demande de l'un de ses membres ou de toute personne habilitée, est autorisé à entreprendre toute activité que son statut d'autorité organisatrice au sens de l'article L. 2224-31 du CGCT l'habilite à exercer en application de la loi et notamment :

- aménagement et exploitation, directe ou indirecte, de toute installation de production d'électricité de proximité dans les conditions mentionnées à l'article L. 2224-33 du CGCT ;
- réalisation ou contribution à la réalisation d'actions relatives aux économies d'énergie des consommateurs finals d'électricité ayant pour objet ou pour effet d'éviter ou de différer l'extension ou le renforcement du réseau public de distribution ;

- contrôle et/ou paiement de la contribution prévue à l'article L. 342-6 du Code de l'énergie pour le raccordement des consommateurs au réseau de distribution d'électricité dans les conditions définies au 4° de l'article L. 342-11 du Code de l'énergie lorsque la commune concernée et le Syndicat ont convenu des ressources à affecter au financement de ces travaux ;
- établissement, perception et contrôle de la taxe sur la consommation finale d'électricité dans les conditions prévues à l'article L. 5212-24 du CGCT ;
- création d'infrastructures communes de génie civil pour l'enfouissement de réseaux de communications électroniques installées sur un support commun avec le réseau de distribution d'électricité dans les conditions prévues à l'article L. 2224-35 du CGCT et fixation des modalités de réalisation et, le cas échéant, d'occupation de l'ouvrage partagé en accord avec l'opérateur de communications électroniques ;
- en complément à la réalisation de travaux relatifs au réseau de distribution d'électricité et dans le cadre d'une même opération, maîtrise d'ouvrage et entretien d'infrastructures de génie civil destinées au passages de réseaux de communications électroniques dans les conditions prévues à l'article L. 2224-36 du CGCT ;
- participation à l'élaboration ou à la révision et à l'évaluation des schémas régionaux du climat, de l'air et de l'énergie, des plans climat-air-énergie territoriaux dans les conditions prévues aux articles L. 222-1 et L. 229-26 du Code de l'environnement ;
- participation à l'élaboration du schéma régional de raccordement au réseau des énergies renouvelables dans les conditions prévues à l'article L. 321-7 du Code de l'énergie ;
- mise en œuvre d'un service de flexibilité local sur des portions du réseau de distribution d'électricité en vue d'optimiser localement la gestion des flux d'électricité dans les conditions fixées par la loi et les règlements ;
- déploiement ou contribution à des projets de déploiement de réseaux électriques intelligents ou de dispositifs de gestion optimisée de stockage et de transformation des énergies dans les conditions fixées par la loi et les règlements.

3.2 – CONTRIBUTION A LA TRANSITION ENERGETIQUE

Le Syndicat exerce, aux lieu et place des membres qui en font la demande, la compétence contribution à la transition énergétique en menant au profit de ces membres des actions dont le contenu est fixé par délibération du Comité syndical et pouvant notamment comprendre :

- La réalisation des études en vue d'une meilleure gestion et d'une utilisation rationnelle des énergies dans les bâtiments, pour les équipements techniques, pour l'éclairage public, etc....
- La réalisation, notamment, d'opérations de diagnostics énergétiques puis l'analyse des résultats tenant compte, en particulier, de la sécurité, de la protection de l'environnement, de la réduction des consommations d'énergie et enfin le conseil sur des solutions optimisées en investissement et fonctionnement prenant en compte les énergies renouvelables;
- La réalisation des travaux préconisés par les études et diagnostics menés ;

- La diffusion au grand public des informations ciblées sur les techniques existantes et les bonnes pratiques qui permettent une utilisation plus économique de l'énergie. Le syndicat peut soutenir également les Espaces Info Énergie (EIE) et organiser des opérations de promotion ;
- Les actions permettant de favoriser, soutenir, participer au développement des Points Rénovation Info Service (PRIS) et des plateformes locales de rénovation énergétique ;
- La mise en œuvre des actions visant à développer de manière coordonnée des réseaux de distribution d'électricité, de gaz et de chaleur ;
- La mise en œuvre des actions visant à valoriser le potentiel en énergie renouvelable et de récupération, à développer le stockage, à optimiser la distribution d'énergie, à développer les territoires à énergie positive, à limiter les émissions de gaz à effet de serre et à anticiper les impacts du changement climatique ;
- La participation à la création et au développement d'une Agence Locale de l'Energie et du Climat (ALEC) ayant pour objet de conduire en commun des activités d'intérêt général favorisant, au niveau local, la mise en œuvre de la transition énergétique et la réduction des émissions de gaz à effet de serre ;
- La réalisation des actions de promotion des énergies renouvelables.

Une convention conclue entre le Syndicat et le membre concerné détermine, parmi les actions énoncées dans la délibération du Comité syndical susvisée, celles qui doivent être menées par le Syndicat sur le territoire dudit membre ainsi que les modalités de cette intervention.

3.3 – GAZ

A - Le Syndicat exerce, aux lieu et place des membres qui en font la demande, la compétence d'autorité organisatrice du service public de la distribution de gaz ainsi que du service public de fourniture de gaz mentionnée à l'article L. 2224-31 du CGCT et notamment :

- négociation et conclusion, avec les entreprises délégataires, de tous actes relatifs à la délégation de missions de service public afférentes à l'acheminement du gaz sur le réseau public de distribution ainsi qu'à la fourniture de gaz aux tarifs réglementés de vente ou, le cas échéant, la gestion directe d'une partie de ces services ;
- choix du mode de gestion, gestion directe ou passation, avec toute entreprise agréée à cet effet par le ministre chargé de l'énergie, de tous actes relatifs à la distribution publique de gaz combustible sur le territoire des communes non desservies au sens de l'article L. 432-6 du Code de l'énergie et dans le respect de la procédure de mise en concurrence applicable aux contrats de concession ;
- représentation des intérêts des usagers dans leurs relations avec les entreprises délégataires ;
- contrôle du bon accomplissement des missions de service public visées ci-dessus et contrôle du réseau public de distribution de gaz ;
- contrôle de la mise en œuvre du tarif spécial de solidarité mentionné à l'article L. 445-5 du Code de l'énergie ou de toute tarification ou aide sociale qui s'y substituerait ;
- maîtrise d'ouvrage des investissements sur le réseau public de distribution de gaz ;

- communication aux membres du Syndicat, dans le cadre des textes en vigueur, des informations relatives au fonctionnement des missions de service public visées au présent article ;
- représentation des membres du Syndicat dans tous les cas où les lois et règlements en vigueur prévoient que ceux-ci doivent ou peuvent être représentés par l'autorité organisatrice.

B - Le Syndicat, de sa propre initiative, à la demande de l'un de ses membres ou de toute personne habilitée, est autorisé à entreprendre toute activité que son statut d'autorité organisatrice au sens de l'article L. 2224-31 du CGCT l'habilite à exercer en application de la loi et notamment :

- réalisation ou contribution à la réalisation d'actions relatives aux économies d'énergie des consommateurs finals de gaz ayant pour objet ou pour effet d'éviter ou de différer l'extension ou le renforcement du réseau public de distribution ;
- participation à l'élaboration ou à la révision, et à l'évaluation des schémas régionaux du climat, de l'air et de l'énergie et des plans climat-air-énergie territoriaux.

3.4 – ECLAIRAGE PUBLIC

Le Syndicat exerce, au lieu et place des membres qui en font la demande, la compétence éclairage public et notamment les activités suivantes :

- la réalisation de travaux sur les installations d'éclairage public et, en particulier, les extensions, renforcements, renouvellements, rénovations, mises en conformité et améliorations diverses, ainsi que toutes les études générales ou spécifiques corrélatives à ces travaux et à leur réalisation, et toutes les actions visant à la performance énergétique et organisant la collecte des certificats d'économies d'énergie ;
- la maintenance et le fonctionnement des installations d'éclairage public, comprenant notamment l'achat d'électricité nécessaire à l'alimentation de ces installations, l'entretien préventif et curatif.

La notion d'installations d'éclairage public s'entend notamment des installations permettant l'éclairage de la voirie et des espaces publics, l'éclairage des aires de jeux, l'éclairage extérieur des installations sportives, ainsi que des prises d'illuminations, de la mise en valeur par la lumière des monuments et/ou bâtiments et des divers éclairages extérieurs ainsi que tous les accessoires de ces installations.

Lorsque ces installations accueillent un dispositif ou équipement communicant (tel que, par exemple, équipements de vidéo-surveillance, de signalisation routière lumineuse, d'information à la population), l'exercice de la compétence par le Syndicat peut comprendre l'acquisition et/ou la gestion, des dispositifs de raccordement de l'équipement communicant à l'installation d'éclairage public et, des dispositifs ou équipements périphériques et terminaux, ainsi que des logiciels nécessaires au fonctionnement de tous ces dispositifs ou équipements communicants.

3.5 – SIGNALISATION LUMINEUSE

Le Syndicat exerce, aux lieu et place des membres qui en font la demande, la compétence signalisation lumineuse comprenant notamment les activités suivantes :

- La réalisation des travaux sur les installations de signalisation lumineuse et, en particulier, les extensions, renforcements, renouvellements, rénovations, mises en conformité et améliorations diverses, ainsi que toutes les études générales ou spécifiques corrélatives à ces travaux et à leur réalisation et toutes les actions visant à la performance énergétique et organisant la collecte des certificats d'économies d'énergie ;
- La maintenance et le fonctionnement des installations de signalisation lumineuse, comprenant notamment l'achat d'électricité, l'entretien préventif et curatif.

3.6 – INFRASTRUCTURES DE CHARGE POUR VEHICULES ELECTRIQUES, HYBRIDES, A HYDROGENE RECHARGEABLES

Le Syndicat exerce, aux lieu et place des membres qui en font la demande, la compétence relative à la mise en place et l'organisation d'un service comprenant la création, l'entretien et l'exploitation des infrastructures de charge nécessaires à l'usage des véhicules électriques, hybrides ou à hydrogène rechargeables, y compris, notamment, l'achat d'électricité nécessaire à l'alimentation des infrastructures de charge.

Le Syndicat peut, dans le cadre de cette compétence, élaborer et mettre en œuvre un schéma de déploiement des infrastructures de charge.

Le Syndicat peut en outre, attribuer des aides à l'acquisition de véhicules électriques, hybrides ou à hydrogène rechargeables selon des modalités fixées par le Comité syndical.

3.7 – RESEAUX PUBLICS DE CHALEUR ET/OU DE FROID

Le Syndicat exerce, aux lieu et place des membres qui en font la demande, la compétence relative à la création et l'exploitation de réseaux publics de chaleur et/ou de froid visée à l'article L. 2224-38 du CGCT et comprenant notamment :

- la maîtrise d'ouvrage d'installations de production et de distribution de chaleur (bois, géothermie, gaz, etc.) et/ ou de froid ;
- la passation, avec les entreprises délégataires, de tous actes relatifs à la délégation du service public de la création et l'exploitation d'un réseau de chaleur et/ou de froid ou, le cas échéant, l'exploitation du service en régie ;
- la représentation et la défense des intérêts des usagers dans leurs relations avec les exploitants de ces réseaux.

3.8 – ENERGIES RENOUVELABLES

Le Syndicat exerce, aux lieu et place des membres qui en font la demande et dans les conditions énoncées à l'article 5.2 des présents statuts, la compétence en matière d'énergies renouvelables qui comprend les deux domaines d'intervention suivants :

1. Aménager, exploiter, faire aménager et faire exploiter dans les conditions visées à l'article L. 2224-32 du CGCT, toutes installations de nature à permettre la production d'électricité, de biogaz et de chaleur, en particulier en recourant aux énergies suivantes :
 - force hydraulique,
 - géothermique,

- éolienne,
- biomasse,
- solaire.

Cette compétence inclut la possibilité pour le Syndicat de vendre de l'électricité ou du biogaz ainsi produit à des fournisseurs d'électricité ou de gaz.

2. Réseaux techniques de chaleur

Cette compétence comprend notamment les activités suivantes :

- la réalisation d'installations de production de chaleur – dont les chaufferies bois – incluant les bâtiments de stockage et, le cas échéant, de réseaux de distribution de chaleur associés.
- l'exploitation et de la maintenance des installations mentionnées à l'alinéa précédent.

Les réseaux de distribution de chaleur ainsi créés (dits réseaux techniques) visent à distribuer la chaleur d'une chaufferie dédiée aux besoins de bâtiments d'un ou plusieurs membres du Syndicat et ne constituent pas un réseau public de chaleur.

Article 4 : MISSIONS ET ACTIVITES COMPLEMENTAIRES

Le Syndicat exerce les activités qui présentent le caractère de complément normal, nécessaire ou utile à l'exercice de ses compétences.

Il est autorisé à réaliser, au profit de ses membres ainsi que de collectivités territoriales, groupements de collectivités, établissements publics et autres pouvoirs adjudicateurs non membres, des missions de mutualisation, de coopération et des prestations se rattachant à ses compétences ou dans le prolongement de celles-ci. Ces interventions s'effectuent suivant les modalités prévues par les lois et règlements en vigueur et en particulier, celles définies aux articles L. 5211-4-1, L. 5111-1, L. 5111-1-1, L. 5211-56 et L. 5221-1 du CGCT ainsi qu'à l'article 18 de l'ordonnance n° 2015-899 du 23 juillet 2015 relative aux marchés publics.

Dans ce cadre, le Syndicat est notamment habilité à intervenir pour les activités suivantes :

- réalisation pour l'ensemble de ses membres de toutes actions visant à la gestion de l'énergie et à la maîtrise de la demande en énergie des consommateurs finals selon les dispositions prévues à l'article L. 2224-31 du CGCT. Le Syndicat peut notamment mettre en place un suivi de consommation et de conseils aux collectivités (conseil en énergie partagé) et organiser et mettre en œuvre une politique de gestion des certificats d'énergie, en particulier le regroupement et la négociation de ces certificats ;
- à la demande et pour le compte d'un ou plusieurs EPCI à fiscalité propre, élaboration des plans climat-air-énergie territorial mentionné à l'article L. 229-26 du Code de l'environnement et réalisation d'actions dans le domaine de l'efficacité énergétique ;
- organisation des services d'études, administratifs, juridiques et techniques en vue de l'examen pour le compte du Syndicat et de ses membres de toutes questions se rattachant à son objet ;
- réalisation de toute mission de conseil, d'assistance et de formation portant sur l'application des dispositions législatives et réglementaires relatives aux domaines de compétence du Syndicat ; à ce titre, le Syndicat est susceptible de procéder aux formalités requises pour son enregistrement en tant qu'organisme de formation ;

- analyse des propositions techniques et financières et devis adressés par le gestionnaire du réseau de distribution d'électricité aux collectivités en charge de l'urbanisme pour le paiement de la contribution prévue à l'article L. 342-6 du Code de l'énergie pour le raccordement au réseau de distribution publique d'électricité et assistance dans les démarches engagées auprès du gestionnaire de réseau de distribution dans le cadre de la facturation des opérations de raccordement. En outre, le Syndicat peut avancer le paiement de cette contribution, pour le compte des membres du Syndicat, laquelle lui sera ensuite remboursée par la collectivité ;
- au titre des technologies de l'information et de la communication, le Syndicat assure pour le compte des collectivités ou des établissements publics qui le lui demandent les services d'étude, de mise en œuvre et d'exploitation de solutions informatiques notamment l'accès, la collecte, le traitement et l'exploitation de bases de données d'intérêt général et de systèmes d'informations géographiques, la transmission et la diffusion d'informations ;
- promotion et développement des usages numériques pour une gestion intelligente de l'énergie notamment l'assistance et l'accompagnement de projets de toute nature voire expérimentaux au titre de l'innovation par exemple (Smarts Grids, mobilité intelligente) en cohérence avec les infrastructures de réseaux d'énergie au titre de la mutualisation par exemple.
- réalisation au nom et pour le compte d'un de ses membres de toutes les études générales ou spécifiques corrélatives aux travaux sur les systèmes communicants et/ou réalisation des investissements sur les installations de systèmes communicants, dont notamment en tout ou partie : les extensions, les renforcements, les renouvellements, les rénovations, les mises en conformité, les améliorations diverses, la maintenance et fonctionnement des installations de systèmes communicants, pouvant comprendre notamment l'achat des consommations d'électricité, et autres coûts induits dont les frais de télécommunications et l'entretien préventif et curatif.

Le Syndicat peut assurer la mission de coordonnateur de maîtrise d'ouvrage dans les conditions prévues de l'article 2-II de la loi du 17 juillet 1985 modifiée relative à la maîtrise d'ouvrage publique, pour les opérations, travaux ou services réalisés conjointement par plusieurs maîtres d'ouvrages.

Le Syndicat peut également assurer les missions qui lui seraient confiées par un maître d'ouvrage dans les conditions prévues aux articles 3 et 5 de la loi du 17 juillet 1985 précitée.

Le Syndicat est également habilité à être coordonnateur de groupements de commandes se rattachant à son objet ou pour lequel il aurait un intérêt, conformément à l'article 28 de l'ordonnance n° 2015-899 du 23 juillet 2015 relative aux marchés publics.

Il peut aussi être centrale d'achat dans les conditions prévues aux articles 26 et 27 de l'ordonnance n° 2015-899 du 23 juillet 2015 relative aux marchés publics pour toute catégorie d'achat ou de commande publique se rattachant à son objet.

Il est également autorisé à prendre des participations dans des sociétés commerciales ou coopératives dont l'objet social concerne, en tout ou partie, l'un de ses domaines d'intervention selon les modalités légales et réglementaires en vigueur et, en particulier, les dispositions des articles L. 2253-1, L. 2253-2, L. 1521-1 et L.1531-1 du CGCT et de l'article L. 314-27 du Code de l'énergie.

Article 5 : ADHESION, RETRAIT, TRANSFERT ET REPRISE DE COMPETENCES, VACANCE DE SIEGE AU COMITE SYNDICAL

5.1 – ADHESION – RETRAIT

L'adhésion ou le retrait d'un membre du Syndicat s'effectue selon les dispositions législatives et réglementaires applicables à un syndicat mixte fermé.

Tout adhérent au Syndicat lui transfère de manière obligatoire la compétence visée à l'article 3.1 s'il la détient, dans les conditions énoncées par cet article.

5.2 – TRANSFERT DE COMPETENCES

Toute commune ou EPCI déjà membre du Syndicat peut lui transférer une ou plusieurs des compétences visées aux articles 3.2 à 3.8 des présents statuts.

Tout transfert d'une nouvelle compétence intervient par décisions concordantes du membre concerné et du Syndicat.

S'agissant de la compétence visée à l'article 3.8, les décisions précisent le ou les domaines de la compétence transférés ainsi que les énergies renouvelables concernées par le transfert de compétence au Syndicat.

5.3 – REPRISE DE COMPETENCES

La reprise d'une compétence visée aux articles 3.2 à 3.8 des présents statuts par un membre du Syndicat intervient par décisions concordantes du membre concerné et du Syndicat. Les décisions en cause précisent la date d'effet de la reprise de compétence.

Les conditions financières et patrimoniales de la reprise de compétence sont déterminées conformément aux dispositions législatives et réglementaires applicables.

Le membre reprenant une compétence se substitue en tout ou partie au Syndicat dans les contrats souscrits par celui-ci, qui sont exécutés dans les conditions antérieures jusqu'à leur échéance, sauf accord contraire des parties.

La reprise de compétence n'affecte pas la répartition de la contribution des membres aux dépenses d'administration générale du Syndicat.

S'il s'agit de la seule compétence transférée par le membre concerné, les règles relatives au retrait sont alors applicables.

Les autres modalités de reprise de compétences non prévues aux présents statuts sont fixées par l'organe délibérant du Syndicat.

5.4 - EFFETS DE L'ADHESION, DU RETRAIT, DU TRANSFERT ET DE LA REPRISE DE COMPETENCES SUR LES MODALITES DE REPRESENTATION DES COLLEGES AU SEIN DU COMITE SYNDICAL EN COURS DE MANDAT

En cours de mandat, l'adhésion ou le retrait d'un membre pour quelque cause que ce soit, ou le transfert par un membre adhérent d'une nouvelle compétence ou la reprise d'une compétence par un membre, n'entraîne aucune modification quant aux modalités de représentation des collèges visés à l'article 6.1.2 au sein du Comité syndical.

5.5 - VACANCE DE SIEGE AU COMITE SYNDICAL

Si le retrait d'un adhérent emporte fin du mandat d'un représentant d'un collège, il est procédé à son remplacement par le collège correspondant à l'occasion de sa plus proche réunion ; pendant cette période intermédiaire entre fin du mandat du représentant et désignation du nouveau représentant par le collège, le Comité, est réputé complet.

Pour tous autres cas de vacance d'un siège au Comité cet état de fait n'entraîne aucune modification sur la représentation du collège concerné ou de la Communauté urbaine de Caen la Mer au comité, la désignation du nouveau représentant devant s'effectuer lors de la plus proche réunion du collège qui suit la cessation de mandat et pour la communauté urbaine de Caen la Mer, dans un délai d'un mois. Pendant la période intermédiaire entre la cessation du mandat et l'élection du nouveau représentant, le Comité est réputé complet.

Article 6 : FONCTIONNEMENT

6.1 – COMITE SYNDICAL

6.1.1 Composition du Comité syndical

Le Syndicat est administré par un Comité composé :

- des représentants élus par les délégués des communes et EPCI membres autres que la Communauté urbaine de Caen la Mer répartis en collèges, selon les modalités précisées à l'article 6.1.2 ;
- des représentants de la Communauté urbaine de Caen la Mer, selon les modalités prévues à l'article 6.1.3.

Le nombre de ces représentants tel que calculé en application des articles 6.1.2 et 6.1.3 est mentionné dans une annexe 6, amendée par le Syndicat à chaque fois que nécessaire.

Conformément à l'article L. 5212-16 du CGCT, les représentants de tous les collèges au Comité prennent part au vote pour les décisions présentant un intérêt commun à tous les membres et notamment pour l'élection du président et des membres du bureau syndical, le vote du budget, l'approbation du compte administratif, le vote des aides financières et les décisions relatives aux statuts du Syndicat.

Pour les décisions spécifiques à chacune des compétences visées à l'article 3 des présents statuts, ne prennent part au vote que les représentants des collèges dont au moins un membre inclus dans le périmètre du collège a transféré la compétence correspondante au Syndicat.

Les représentants de la Communauté urbaine de Caen la Mer prennent part au vote pour les décisions présentant un intérêt commun à tous les membres, aux décisions spécifiques relatives à la compétence d'autorité organisatrice du service public de distribution d'électricité et de fourniture d'électricité aux tarifs réglementés de vente, ainsi que pour les décisions spécifiques portant sur toute autre compétence transférée au syndicat.

6.1.2 Les collèges

A - Composition et fonctionnement des collèges jusqu'au renouvellement général des conseils municipaux postérieur à 2014

Les communes et EPCI membres du Syndicat autres que la Communauté urbaine de Caen la Mer sont répartis en collèges géographiques dont le périmètre est celui précisé en annexe 2. Toute modification de périmètre est décidée par le Comité syndical.

Les organes délibérants de chaque membre du Syndicat concerné désignent deux délégués. Les délégués ainsi désignés se réunissent au sein de leur collège pour l'élection de leurs représentants au comité.

L'adhésion d'un nouveau membre entraîne la désignation de nouveaux délégués et la cessation anticipée du mandat d'un délégué pour quelque cause que ce soit nécessite la désignation d'un nouveau délégué par l'organe délibérant du membre concerné.

Ces nouveaux délégués pourront ainsi procéder, entre deux renouvellements généraux des conseils municipaux, à la désignation d'un nouveau représentant du collège auquel ils appartiennent, si une telle désignation est requise.

Un délégué empêché d'assister à la réunion du collège dont il dépend peut donner à un autre délégué de son collège pouvoir écrit de voter en son nom. Un même délégué ne peut être porteur que d'un seul pouvoir.

Le nombre de représentants de chaque collège au Comité syndical est déterminé en fonction, d'une part, de la population des communes membres situées dans le périmètre du collège considéré et, d'autre part, des compétences transférées des collectivités membres au Syndicat dans le périmètre du collège considéré.

Critère population :

- trois représentants pour une population inférieure ou égale à 30 000 habitants,
- quatre représentants pour une population supérieure à 30 000 habitants et inférieure ou égale à 45 000 habitants,
- cinq représentants pour une population supérieure à 45 000 habitants et inférieure ou égale à 60 000 habitants,
- six représentants pour une population supérieure à 60 000 habitants.

Critère compétences :

- chaque collège bénéficie d'un nombre de points correspondant aux compétences transférées:
 - deux points par membre représenté au sein du collège ayant transféré la compétence « électricité »;
 - un point par autre compétence transférée, pour chacun des membres représenté au sein du collège;
- attribution du nombre de représentants :
 - trois représentants pour un nombre de points inférieur ou égal à 125,
 - quatre représentants pour un nombre de points supérieur à 125 et inférieur ou égal à 150,
 - cinq représentants pour un nombre de points supérieur à 150 et inférieur ou égal à 175,
 - six représentants pour un nombre de points supérieur à 175.

Le critère de la population s'apprécie sur la base de la population municipale de chaque commune authentifiée par le décret publié en application de l'article 156 de la loi n°2002-276 du 27 février 2002 relative à la démocratie de proximité le 1er janvier de l'année du renouvellement de mandat.

Le critère des compétences s'apprécie au regard des compétences transférées par chacun des membres au 1^{er} janvier de l'année de renouvellement du mandat.

Le mode de scrutin applicable pour l'élection des représentants issus des collèges au Comité est le scrutin plurinominal à un tour à la majorité relative. En cas d'égalité de voix, le candidat le plus âgé est déclaré élu.

En application des dispositions de l'article 5.4, les modalités de représentation des collèges ne sont pas modifiées jusqu'au prochain renouvellement général des conseils municipaux, y compris en cas de retrait ou reprise de compétence induite par une évolution de périmètre ou de nature d'un EPCI à fiscalité propre membre. Ainsi, la fusion et/ou transformation de la Communauté de Caen la Mer, située en tout ou partie dans le périmètre des collèges 13, 15, 16 et 17 tels que définis à l'annexe 2, est sans incidence sur la représentation de ces collèges au Comité syndical telle que déterminée en application des alinéas précédents. Dès lors, ces collèges devront, en cas de cessation du mandat de l'un ou plusieurs de leurs représentants, procéder à la désignation de nouveaux représentants.

B - Composition et fonctionnement des collèges à compter du renouvellement général des conseils municipaux postérieur à 2014

B-1 Composition des collèges

Les communes et EPCI membres du Syndicat autres que la Communauté urbaine de Caen la Mer sont répartis dans trois catégories de collèges géographiques :

1. La catégorie des collèges des communes membres du Syndicat situées en dehors du périmètre de la Communauté urbaine de Caen la Mer dont le périmètre est celui précisé en annexe 3; toute modification du périmètre de ces collèges est décidée par le Comité syndical.

Le nombre de représentants de chacun de ces collèges au Comité est proportionnel à la part de la population des communes membres situées sur le périmètre du collège considéré, par rapport à la population totale des communes du Syndicat situées en dehors du périmètre de la Communauté urbaine de Caen la Mer, arrondi au nombre entier le plus proche de celui-ci, sur une base et un plafond de 85 représentants pour l'ensemble de ces collèges;

Le calcul de ce nombre de représentants s'effectue lors de chaque renouvellement général des conseils municipaux ; la population s'apprécie au 1^{er} janvier de l'année de ce renouvellement sur la base de la population municipale de chaque commune authentifiée par le décret publié en application de l'article 156 de la loi n°2002-276 du 27 février 2002 relative à la démocratie de proximité;

2. Le collège des communes membres du Syndicat adhérentes de la Communauté urbaine de Caen la Mer, dont le périmètre est mentionné à l'annexe 4, qui dispose de trois représentants au comité syndical ;
3. Le collège des EPCI membres du Syndicat autres que la Communauté urbaine de Caen la Mer, dont le périmètre est mentionné à l'annexe 5 qui dispose de cinq représentants au Comité syndical.

B-2 Fonctionnement des collèges

Les organes délibérants de chaque membre du Syndicat autres que la Communauté urbaine de Caen la Mer désignent deux délégués. Les délégués ainsi élus se réunissent en collèges géographiques et désignent les représentants de leur collège respectif au Comité syndical.

L'adhésion d'un nouveau membre entraîne la désignation de deux délégués et la cessation anticipée du mandat d'un délégué pour quelque cause que ce soit nécessite la désignation d'un nouveau délégué par l'organe délibérant du membre concerné.

Un délégué empêché d'assister à la réunion du collège dont il dépend peut donner à un autre délégué de son collège pouvoir écrit de voter en son nom. Un même délégué ne peut être porteur que d'un seul pouvoir.

Le mode de scrutin applicable pour l'élection des représentants issus des collèges au Comité est le scrutin plurinominal à un tour à la majorité relative. En cas d'égalité de voix, le candidat le plus âgé est déclaré élu.

6.1.3 Les représentants de la Communauté urbaine de Caen la Mer

La Communauté urbaine de Caen la Mer désigne ses représentants conformément aux dispositions de l'article L. 5215-22 du CGCT, imposant notamment la mise en œuvre du principe de représentation-substitution s'agissant de la compétence en matière de distribution d'électricité.

Conformément à ces dispositions, leur nombre est proportionnel à la part relative de la population des communes auxquelles la Communauté urbaine de Caen la Mer est substituée au titre de l'exercice de la compétence relative à la distribution d'électricité.

Ce nombre est calculé en application de la formule suivante :

$$N_{cu} = ((N_{col} * P) / (P - P_{cu})) - N_{col}$$

N_{cu} : nombre de représentants de la Communauté urbaine de Caen la Mer

N_{col} : nombre de représentants des collèges

P : population municipale des communes incluses dans le périmètre du syndicat

P_{cu} : population municipale des communes adhérentes à la Communauté urbaine de Caen la Mer.

Le nombre de représentants de la Communauté urbaine de Caen la Mer obtenu est arrondi à l'entier supérieur.

Le nombre de représentants de la Communauté urbaine de Caen la Mer est calculé, l'année du renouvellement général des conseils municipaux, à la suite de la désignation des représentants des collèges.

La population de la Communauté urbaine de Caen la Mer s'apprécie sur la base de la population municipale de chaque commune membre de la Communauté authentifiée par le décret publié en application de l'article 156 de la loi n° 2002-276 du 27 février 2002 relative à la démocratie de proximité publiée l'année du renouvellement général des conseils municipaux.

6.2 – BUREAU SYNDICAL

Le Comité élit, parmi les représentants qui le composent, un bureau composé d'un président, de vice-présidents et de membres.

Les membres du bureau sont élus de façon à ce que chacun des collèges mentionnés à l'article 6.1.2 des présents statuts et la Communauté urbaine de Caen la Mer disposent :

- d'au moins un représentant, pour chacun des collèges des communes membres du Syndicat situées en dehors du périmètre de la Communauté urbaine de Caen la Mer,

- d'au moins un représentant pour chacune des deux autres catégories de collègues,
- et d'au moins quatre représentants pour la Communauté urbaine de Caen la Mer.

Le nombre de vice-présidents et de membres est fixé par délibération du Comité syndical.

Le Comité syndical peut déléguer au président, aux vice-présidents ayant reçu délégation ou au bureau dans son ensemble une partie de ses attributions conformément aux dispositions de l'article L. 5211-10 du CGCT.

6.3 – COMMISSIONS

a – Les commissions locales d'énergies

Pour préserver et développer les relations de proximité entre le Syndicat et ses membres, des commissions locales d'énergies regroupent les délégués des membres sur un espace territorial d'intérêts communs pour les compétences exercées par le Syndicat.

Le périmètre des commissions locales d'énergies est celui correspondant au périmètre des collèges mentionnés à l'article 6.1 des présents statuts et de la Communauté urbaine de Caen la Mer.

b – Les commissions internes

Les commissions internes sont chargées de préparer et d'étudier les décisions du bureau ou du Comité syndical et traitent notamment des domaines suivants : finances, développement économique, concession électricité, concessions gaz, développement du réseau gaz, énergies, travaux, nouvelles technologies, relations avec les usagers.

La formation des commissions internes est adaptée par décision du Comité syndical à la majorité des deux tiers.

c – Commission consultative paritaire

Le Syndicat crée en application de l'article L. 2224-37-1 du CGCT une commission consultative réunissant l'ensemble des établissements publics de coopération intercommunale à fiscalité propre totalement ou partiellement inclus dans le périmètre du syndicat. Cette commission coordonne l'action de ses membres dans le domaine de l'énergie, met en cohérence leurs politiques d'investissement et facilite l'échange de données.

6.4– REGLEMENT INTERIEUR

Conformément à l'article L. 2121-8 du CGCT, un règlement intérieur en forme de délibération du Comité syndical fixe, en tant que de besoin, les dispositions relatives au fonctionnement du Comité, du bureau, des collèges et des commissions qui ne seraient pas déterminées par les lois et règlements ou par les présents statuts.

Article 7 : BUDGET ET COMPTABILITE

7.1 – BUDGET

Le budget du Syndicat pourvoit aux dépenses incombant à celui-ci et notamment à l'aide :

- des ressources visées à l'article L. 5212-19 du CGCT ;
- des sommes dues par les entreprises délégataires en vertu des contrats de délégation de service public ;
- de la taxe sur la consommation finale d'électricité perçue au titre de l'article L 5212-24 du CGCT ;
- des subventions et participations de l'Etat, des collectivités territoriales, d'établissements publics, de l'Union Européenne et des particuliers ;
- des aides du Compte d'affectation spéciale-FACE ou de tous autres programmes de péréquation des charges d'investissement qui lui serait adjoint ou substitué ;
- des versements du Fonds de Compensation de la Taxe sur la Valeur Ajoutée (FCTVA) ;
- de la contribution des membres et des tiers dans les conditions fixées par l'organe délibérant du Syndicat, aux dépenses correspondant à l'exercice des compétences transférées ;
- des fonds de concours selon les modalités régies par l'article L. 5212-26 du CGCT,
- Plus largement toutes les taxes, redevances, contributions correspondant aux services assurés par le Syndicat.

7.2 – COMPTABILITE

La comptabilité du Syndicat est tenue selon les règles déterminées par la comptabilité publique.

Le receveur est un comptable du Trésor Public désigné dans les conditions prévues par les lois et règlements en vigueur.

Article 8 : ADHESION A UN AUTRE ORGANISME DE COOPERATION

L'accord du Syndicat pour son adhésion à un autre organisme de coopération est valablement donné par délibération du Comité syndical prise à la majorité simple.

Article 9 : SIEGE DU SYNDICAT

Le siège du Syndicat est fixé ZAC de la Folie-Couvrechef, Porte de l'Europe, Esplanade Brillaud de Laujardière à Caen (Calvados).

Article 10 : DUREE DU SYNDICAT

La durée du Syndicat est illimitée.

Article 11 : ENTREE EN VIGUEUR

Les présents statuts s'appliquent à compter du 1^{er} janvier 2017.

La population de la Communauté urbaine de Caen la Mer s'appréciera à cette date, sur la base de la population municipale de chaque commune membre de la Communauté authentifiée par le dernier décret publié en application de l'article 156 de la loi n°2002-276 du 27 février 2002 relative à la démocratie de proximité.

Annexe 1 : Liste des membres et les compétences transférées par chacun des membres.

Annexe 2 : Périmètre des collèges électoraux jusqu'au renouvellement général des conseils municipaux postérieur à 2014.

Annexe 3 : Périmètre des collèges électoraux des communes situées en dehors du périmètre de la Communauté urbaine de Caen la Mer, à compter du renouvellement général des conseils municipaux postérieur à 2014.

Annexe 4 : Périmètre du collège des communes membres du Syndicat, adhérentes de la Communauté urbaine de Caen la Mer.

Annexe 5 : Périmètre du Collège des EPCI membres du Syndicat autres que la Communauté urbaine de Caen la Mer.

Annexe 6 : Nombre de représentants du Comité syndical tel que calculé en application des articles 6.1.2 et 6.1.3.

**Annexe 1 aux statuts : Liste des membres et compétences transférées par chacun de ces membres au 28 octobre 2016
Le SDEC ÉNERGIE exerce la compétence "Chaleur". Aucun membre n'a transféré cette compétence au 1er janvier 2016.**

Code géographique	Communes	Electricité	Gaz	Eclairage public	Signalisation lumineuse	IRVE
14001	Ablon	1	1	1	0	0
14002	Acqueville	1	0	1	0	0
14003	Agy	1	0	1	0	0
14004	Aignerville	1	0	1	0	0
14005	Airan	1	1	1	0	1
14006	Amayé-sur-Orne	1	1	1	0	1
14007	Amayé-sur-Seules	1	0	1	0	0
14008	Amblie	1	1	1	0	0
14009	Amfreville	1	0	1	0	0
14011	Anctoville	1	0	1	0	0
14012	Angerville	1	0	1	0	0
14013	Angoville	1	0	1	0	0
14015	Anisy	1	1	1	0	0
14016	Annebault	1	0	1	0	1
14019	Arganchy	1	0	0	0	0
14020	Argences	1	1	1	0	1
14021	Arromanches-les-Bains	1	0	1	0	1
14022	Asnelles	1	0	0	0	0
14023	Asnières-en-Bessin	1	0	1	0	0
14024	Auberville	1	0	1	0	1
14025	Aubigny	1	0	1	0	0
14026	Audrieu	1	0	1	0	1
14027	Aunay-sur-Odon	1	1	1	0	1
14030	Authie	1	1	1	0	0
14033	Auvillers	1	0	1	0	0
14034	Avenay	1	1	1	0	0
14035	Balleroy-sur-Drôme	1	0	1	0	1
14036	Banneville-la-Campagne	1	0	1	0	0
14038	Banville	1	0	0	0	0
14039	Barbery	1	0	1	0	0
14040	Barbeville	1	0	0	0	0
14041	Barneville-la-Bertran	1	0	0	0	0
14042	Baron-sur-Odon	1	1	1	0	0
14043	Barou-en-Auge	1	0	1	0	0
14044	Basly	1	1	1	0	0
14045	Basseneville	1	0	1	0	0
14056	Bauquay	1	0	1	0	0
14046	Bavent	1	0	1	0	1
14047	Bayeux	1	1	1	1	1
14049	Bazenville	1	0	0	0	0
14231	Beaufour-Druval	1	0	1	0	0
14053	Beaumais	1	0	1	0	0
14054	Beaumesnil	1	0	1	0	0
14055	Beaumont-en-Auge	1	0	1	0	1
14057	Bellengreville	1	0	1	1	1

Code géographique	Communes	Electricité	Gaz	Eclairage public	Signalisation lumineuse	IRVE
14059	Benerville-sur-Mer	1	1	1	0	0
14060	Bénouville	1	1	1	0	1
14062	Bény-sur-Mer	1	1	1	0	0
14063	Bernesq	1	0	1	0	0
14064	Bernières-d'Ailly	1	0	1	0	0
14066	Bernières-sur-Mer	1	0	1	1	1
14069	Beuvillers	1	0	1	0	0
14070	Beuvron-en-Auge	1	0	1	0	1
14068	Biéville-Beuville	1	1	1	1	1
14527	Biéville-Quétiéville	1	0	0	0	0
14074	Billy	1	0	1	0	0
14075	Bissières	1	0	0	0	0
14076	Blainville-sur-Orne	1	0	0	0	1
14077	Blangy-le-Château	1	0	1	0	1
14078	Blay	1	0	1	0	0
14079	Blonville-sur-Mer	1	1	1	1	1
14081	Boissey	1	0	1	0	0
14083	Bonnebosq	1	1	1	1	1
14084	Bonnemaison	1	0	0	0	0
14085	Bonneville-la-Louvet	1	0	1	0	0
14086	Bonneville-sur-Touques	1	1	1	0	0
14087	Bonnoeil	1	0	1	0	0
14088	Bons-Tassilly	1	0	1	0	0
14089	Bougy	1	0	1	0	0
14090	Boulon	1	0	1	0	0
14091	Bourgeauville	1	0	1	0	0
14092	Bourguébus	1	1	0	0	0
14093	Branville	1	0	1	0	0
14096	Brémoy	1	0	1	0	0
14097	Bretteville-le-Rabet	1	0	1	0	0
14098	Bretteville-l'Orgueilleuse	1	1	1	1	1
14099	Bretteville-sur-Dives	1	0	1	0	0
14100	Bretteville-sur-Laize	1	0	1	0	1
14101	Bretteville-sur-Odon	1	0	1	0	1
14106	Bréville-les-Monts	1	0	1	0	0
14107	Bricqueville	1	0	1	0	0
14109	Brouay	1	0	0	0	0
14110	Brucourt	1	0	0	0	0
14111	Bucéels	1	0	1	0	0
14117	Cabourg	1	1	0	0	1
14118	Caen	1	1	0	0	1
14119	Cagny	1	0	1	1	1
14120	Cahagnes	1	0	1	0	1
14121	Cahagnolles	1	0	1	0	0
14123	Cairon	1	1	1	0	1

**Annexe 1 aux statuts : Liste des membres et compétences transférées par chacun de ces membres au 28 octobre 2016
Le SDEC ÉNERGIE exerce la compétence "Chaleur". Aucun membre n'a transféré cette compétence au 1er janvier 2016.**

Code géographique	Communes	Electricité	Gaz	Eclairage public	Signalisation lumineuse	IRVE
14125	Cambes-en-Plaine	1	1	1	0	0
14126	Cambremer	1	0	1	0	1
14127	Campagnolles	1	0	1	0	1
14128	Campandré-Valcongrain	1	0	1	0	0
14130	Campigny	1	0	1	0	0
14131	Canapville	1	1	1	0	0
14132	Canchy	1	0	0	0	0
14134	Canteloup	1	0	1	0	0
14135	Carcagny	1	0	1	0	0
14136	Cardonville	1	0	0	0	0
14137	Carpiquet	1	0	1	0	1
14138	Cartigny-l'Épinay	1	0	1	0	0
14140	Castillon	1	0	1	0	0
14141	Castillon-en-Auge	1	0	0	0	0
14142	Castilly	1	0	1	0	0
14143	Caumont-l'Éventé	1	1	1	0	1
14145	Cauvicourt	1	0	1	0	0
14146	Cauville	1	0	1	0	0
14147	Cernay	1	0	1	0	0
14149	Cesny-aux-Vignes	1	0	1	0	0
14150	Cesny-Bois-Halbout	1	0	1	0	0
14151	Champ-du-Bout	1	0	1	0	1
14157	Cheux	1	1	0	0	0
14158	Chicheboville	1	0	1	0	0
14159	Chouain	1	0	1	0	0
14160	Cintheaux	1	0	1	0	0
14161	Clarbec	1	0	1	0	0
14162	Clécy	1	0	1	0	1
14163	Cléville	1	0	1	0	0
14164	Clinchamps-sur-Orne	1	1	1	0	1
14166	Colleville-Montgomery	1	1	1	1	1
14165	Colleville-sur-Mer	1	0	1	0	1
14167	Colombelles	1	0	0	0	1
14168	Colombières	1	0	1	0	0
14169	Colombiers-sur-Seulles	1	0	0	0	0
14014	Colomby-Anguerny	1	1	1	0	1
14171	Combray	1	0	1	0	0
14172	Commes	1	0	1	0	0
14174	Condé-en-Normandie	1	0	1	0	1
14173	Condé-sur-Ifs	1	0	0	0	0
14175	Condé-sur-Seulles	1	0	1	0	0
14176	Conteville	1	0	1	0	0
14177	Coquainvilliers	1	0	1	0	1
14179	Cordebugle	1	0	0	0	0
14180	Cordey	1	0	1	0	0

Code géographique	Communes	Electricité	Gaz	Eclairage public	Signalisation lumineuse	IRVE
14181	Cormelles-le-Royal	1	1	1	1	1
14182	Cormolain	1	0	1	0	1
14183	Cossesseville	1	0	0	0	0
14184	Cottun	1	0	0	0	0
14185	Coudray-Rabut	1	1	0	0	0
14186	Coulombs	1	0	0	0	0
14189	Coupesarte	1	0	0	0	0
14190	Courcy	1	0	1	0	1
14191	Courseulles-sur-Mer	1	1	1	1	1
14192	Courson	1	0	1	0	0
14193	Courtonne-la-Meurdrac	1	0	1	0	0
14194	Courtonne-les-Deux-Églises	1	0	1	0	0
14195	Courvaudon	1	0	0	0	0
14196	Crépon	1	0	1	0	0
14197	Cresserons	1	1	1	0	0
14198	Cresseveuille	1	0	1	0	0
14200	Creully	1	1	0	0	0
14201	Crèvecoeur-en-Auge	1	0	0	0	1
14202	Cricqueboeuf	1	1	1	0	1
14203	Cricqueville-en-Auge	1	0	0	0	0
14204	Cricqueville-en-Bessin	1	0	1	0	0
14205	Cristot	1	0	1	0	0
14206	Crocq	1	0	1	0	0
14207	Croisilles	1	0	1	0	0
14208	Croissanville	1	0	0	0	1
14209	Crouay	1	0	1	0	0
14211	Culey-le-Patry	1	0	1	0	0
14212	Cully	1	0	1	0	0
14214	Cussy	1	0	0	0	0
14215	Cuverville	1	0	1	1	1
14216	Damblainville	1	0	1	0	0
14217	Dampierre	1	0	0	0	0
14218	Danestal	1	0	1	0	0
14219	Danvou-la-Ferrière	1	0	1	0	0
14220	Deauville	1	0	0	0	0
14221	Démouville	1	1	1	1	1
14224	Deux-Jumeaux	1	0	0	0	0
14225	Dives-sur-Mer	1	0	0	0	1
14226	Donnay	1	0	1	0	0
14227	Douville-en-Auge	1	0	0	0	0
14228	Douvres-la-Délivrande	1	0	1	1	1
14229	Dozulé	1	1	1	0	1
14230	Drubec	1	0	0	0	0
14232	Ducy-Sainte-Marguerite	1	0	1	0	0
14235	Écrammeville	1	0	1	0	0

**Annexe 1 aux statuts : Liste des membres et compétences transférées par chacun de ces membres au 28 octobre 2016
Le SDEC ÉNERGIE exerce la compétence "Chaleur". Aucun membre n'a transféré cette compétence au 1er janvier 2016.**

Code géographique	Communes	Electricité	Gaz	Eclairage public	Signalisation lumineuse	IRVE
14236	Ellon	1	0	1	0	1
14237	Émiéville	1	0	1	0	0
14238	Englesqueville-en-Auge	1	0	0	0	0
14239	Englesqueville-la-Percée	1	0	0	0	0
14240	Épaney	1	0	1	0	0
14241	Épinay-sur-Odon	1	0	1	0	0
14242	Épron	1	1	1	0	1
14243	Équemauville	1	1	1	0	1
14244	Eraines	1	0	1	0	0
14245	Ernes	1	0	1	0	0
14246	Escoville	1	1	1	0	1
14248	Éspins	1	0	1	0	0
14249	Esquay-Notre-Dame	1	1	1	0	0
14250	Esquay-sur-Seulles	1	0	1	1	0
14251	Esson	1	0	1	0	0
14252	Estrées-la-Campagne	1	0	1	0	0
14254	Éterville	1	0	1	0	0
14256	Étréham	1	0	1	0	0
14257	Évrecy	1	1	1	0	1
14258	Falaise	1	0	1	0	1
14260	Fauguernon	1	0	1	0	0
14266	Feugueroles-Bully	1	1	1	0	0
14268	Fierville-Bray	1	0	1	0	0
14269	Fierville-les-Parcs	1	0	0	0	1
14270	Firfol	1	0	1	0	1
14271	Fleury-sur-Orne	1	0	1	1	1
14274	Fontaine-Étoupefour	1	1	1	0	1
14275	Fontaine-Henry	1	0	1	0	1
14276	Fontaine-le-Pin	1	0	1	0	0
14277	Fontenay-le-Marmion	1	1	1	1	0
14278	Fontenay-le-Pesnel	1	0	1	0	0
14279	Fontenay-le-Pesnel	1	0	1	0	1
14280	Formentin	1	0	0	0	0
14281	Formigny	1	0	1	0	0
14282	Foulognes	1	0	1	0	0
14283	Fourches	1	0	1	0	0
14284	Fourneaux-le-Val	1	0	1	0	0
14286	Fourneville	1	0	0	0	0
14287	Frénouville	1	0	1	0	0
14289	Fresné-la-Mère	1	0	1	0	0
14290	Fresney-le-Puceux	1	0	1	0	0
14291	Fresney-le-Vieux	1	0	1	0	0
14293	Fumichon	1	0	0	0	0
14294	Garcelles-Secqueville	1	0	0	0	0
14297	Gavrus	1	1	1	0	0

Code géographique	Communes	Electricité	Gaz	Eclairage public	Signalisation lumineuse	IRVE
14298	Géfosse-Fontenay	1	0	1	0	0
14299	Genneville	1	0	1	0	0
14300	Gerrots	1	0	1	0	0
14301	Giberville	1	0	1	1	0
14302	Glanville	1	0	0	0	0
14303	Glos	1	1	1	1	1
14306	Gonneville-en-Auge	1	1	1	0	0
14304	Gonneville-sur-Honfleur	1	0	1	0	0
14305	Gonneville-sur-Mer	1	0	1	0	0
14307	Goupillières	1	0	1	0	0
14308	Goustranville	1	0	0	0	0
14309	Gouvix	1	1	1	0	1
14310	Grainville-Langannerie	1	0	1	0	1
14311	Grainville-sur-Odon	1	1	1	0	1
14312	Grandcamp-Maisy	1	1	1	0	1
14313	Grandchamp-le-Château	1	0	0	0	0
14316	Grangues	1	0	1	0	0
14318	Graye-sur-Mer	1	0	1	1	0
14319	Grentheville	1	1	0	0	1
14320	Grimbosq	1	0	1	0	1
14322	Guéron	1	0	1	0	0
14325	Hermanville-sur-Mer	1	1	1	1	1
14326	Hermival-les-Vaux	1	0	1	0	0
14327	Hérouville-Saint-Clair	1	0	0	0	1
14328	Hérouvillette	1	0	1	0	0
14329	Heuland	1	0	1	0	0
14331	Hiéville	1	0	1	0	0
14333	Honfleur	1	1	0	0	1
14335	Hotot-en-Auge	1	0	1	0	0
14336	Hottot-les-Bagues	1	0	1	0	0
14338	Houllgate	1	0	1	1	0
14339	Hubert-Folie	1	1	0	0	1
14341	Iffs	1	1	0	0	1
14342	Isigny-sur-Mer	1	0	1	0	1
14344	Janville	1	0	1	0	0
14345	Jort	1	0	1	0	1
14346	Juaye-Mondaye	1	0	1	0	0
14347	Jurques	1	0	1	0	0
14348	Juigny-sur-Seulles	1	0	1	0	0
14050	La Bazoque	1	0	1	0	0
14073	La Bigne	1	0	0	0	0
14082	La Boissière	1	0	0	0	0
14122	La Caine	1	0	1	0	0
14124	La Cambe	1	0	1	0	0
14272	La Folie	1	0	0	0	0

**Annexe 1 aux statuts : Liste des membres et compétences transférées par chacun de ces membres au 28 octobre 2016
Le SDEC ÉNERGIE exerce la compétence "Chaleur". Aucun membre n'a transféré cette compétence au 1er janvier 2016.**

Code géographique	Communes	Electricité	Gaz	Eclairage public	Signalisation lumineuse	IRVE
14273	La Folletière-Abenon	1	0	1	0	0
14332	La Hoguette	1	0	1	0	0
14337	La Houblonnière	1	0	0	0	0
14350	La Lande-sur-Drôme	1	0	1	0	0
14510	La Pommeraye	1	0	1	0	0
14536	La Rivière-Saint-Sauveur	1	0	1	1	1
14541	La Roque-Baignard	1	0	0	0	0
14722	La Vacquerie	1	0	1	0	0
14740	La Vespière-Friardel	1	1	1	0	1
14756	La Villette	1	0	1	0	0
14349	Laize-la-Ville	1	1	1	0	0
14352	Landelles-et-Coupigny	1	0	1	0	0
14353	Landes-sur-Ajon	1	0	0	0	0
14354	Langrune-sur-Mer	1	0	1	1	1
14355	Lantheuil	1	1	0	0	0
14357	Lassy	1	0	1	0	0
14080	Le Bô	1	0	0	0	0
14102	Le Breuil-en-Auge	1	0	1	1	0
14103	Le Breuil-en-Bessin	1	0	1	0	0
14104	Le Brévedent	1	0	0	0	0
14116	Le Bû-sur-Rouvres	1	0	1	0	0
14223	Le Déroit	1	0	0	0	0
14261	Le Faulq	1	0	0	0	0
14285	Le Fournet	1	0	0	0	0
14288	Le Fresne-Camilly	1	0	1	0	0
14296	Le Gast	1	0	1	0	0
14689	Le Hom	1	1	1	1	1
14373	Le Locheur	1	0	1	0	0
14400	Le Manoir	1	0	1	0	0
14402	Le Marais-la-Chapelle	1	0	1	0	0
14412	Le Mesnil-au-Grain	1	0	0	0	0
14413	Le Mesnil-Auzouf	1	0	1	0	0
14415	Le Mesnil-Benoist	1	0	0	0	0
14416	Le Mesnil-Caussois	1	0	1	0	0
14419	Le Mesnil-Eudes	1	0	1	0	0
14421	Le Mesnil-Guillaume	1	0	1	1	1
14422	Le Mesnil-Mauger	1	0	1	0	0
14423	Le Mesnil-Patry	1	0	0	0	1
14424	Le Mesnil-Robert	1	0	1	0	0
14425	Le Mesnil-Simon	1	0	1	0	0
14426	Le Mesnil-sur-Blangy	1	0	1	0	0
14427	Le Mesnil-Villement	1	0	1	0	0
14370	Le Molay-Littry	1	1	1	0	1
14504	Le Pin	1	0	1	0	0
14508	Le Plessis-Grimoult	1	0	1	0	0

Code géographique	Communes	Electricité	Gaz	Eclairage public	Signalisation lumineuse	IRVE
14520	Le Pré-d'Auge	1	0	1	0	0
14687	Le Theil-en-Auge	1	0	1	0	0
14694	Le Torquesne	1	0	1	0	0
14714	Le Tronquay	1	0	1	0	1
14741	Le Vey	1	0	1	0	0
14358	Léaupartie	1	0	1	0	0
14359	Lécaude	1	0	0	0	0
14360	Leffard	1	0	1	0	0
14031	Les Authieux-Papion	1	0	0	0	0
14032	Les Authieux-sur-Calonne	1	0	1	0	0
14343	Les Isles-Bardel	1	0	0	0	0
14374	Les Loges	1	0	1	0	0
14375	Les Loges-Saulces	1	0	0	0	0
14435	Les Monceaux	1	0	0	0	0
14457	Les Moutiers-en-Auge	1	0	0	0	0
14458	Les Moutiers-en-Cinglais	1	0	1	0	0
14481	Les Oubeaux	1	0	1	0	0
14362	Lessard-et-le-Chêne	1	0	1	0	0
14334	L'Hôtellerie	1	0	1	0	0
14364	Lingèvres	1	0	1	0	0
14365	Lion-sur-Mer	1	1	1	0	1
14366	Lisieux	1	0	0	0	1
14367	Lison	1	0	1	0	1
14368	Lisores	1	0	1	0	0
14369	Litteau	1	0	1	0	0
14371	Livarot-Pays-d'Auge	1	1	1	1	1
14372	Livry	1	0	1	0	0
14376	Longraye	1	0	1	0	0
14377	Longues-sur-Mer	1	0	0	0	0
14378	Longueville	1	0	1	0	0
14379	Longvillers	1	0	1	0	0
14380	Loucelles	1	0	1	0	0
14697	L'Oudon	1	0	1	0	0
14381	Louvagny	1	0	0	0	0
14382	Louvières	1	0	0	0	0
14383	Louvigny	1	1	1	1	1
14384	Luc-sur-Mer	1	0	1	1	1
14385	Magny-en-Bessin	1	0	1	0	0
14386	Magny-la-Campagne	1	0	0	0	0
14387	Magny-le-Freule	1	0	0	0	0
14389	Maisoncelles-Pelvey	1	0	1	0	0
14390	Maisoncelles-sur-Ajon	1	0	1	0	0
14391	Maisons	1	0	1	1	0
14393	Maizet	1	0	1	0	0
14394	Maizières	1	0	1	0	0

**Annexe 1 aux statuts : Liste des membres et compétences transférées par chacun de ces membres au 28 octobre 2016
Le SDEC ÉNERGIE exerce la compétence "Chaleur". Aucun membre n'a transféré cette compétence au 1er janvier 2016.**

Code géographique	Communes	Electricité	Gaz	Eclairage public	Signalisation lumineuse	IRVE
14037	Malherbe-sur-Ajon	1	0	1	0	0
14396	Maltot	1	1	1	0	1
14397	Mandeville-en-Bessin	1	0	0	0	0
14398	Manerbe	1	0	1	0	0
14399	Manneville-la-Pipard	1	0	1	0	0
14401	Manvieux	1	0	0	0	0
14403	Marolles	1	0	1	0	1
14404	Martainville	1	0	0	0	0
14405	Martigny-sur-l'Ante	1	0	0	0	0
14406	Martragny	1	0	0	0	0
14407	Mathieu	1	1	1	0	1
14408	May-sur-Orne	1	1	1	1	0
14409	Merville-Franceville-Plage	1	1	1	0	1
14410	Méry-Corbon	1	0	1	0	0
14411	Meslay	1	0	1	0	0
14417	Mesnil-Clinchamps	1	0	1	0	0
14430	Meuvaines	1	0	0	0	0
14431	Mézidon-Canon	1	1	1	0	1
14433	Mittois	1	0	1	0	0
14436	Monceaux-en-Bessin	1	0	1	0	0
14437	Mondeville	1	0	0	0	1
14438	Mondrainville	1	1	1	0	0
14439	Monfréville	1	0	1	0	0
14444	Monteille	1	0	0	0	0
14445	Montfiquet	1	0	1	0	0
14446	Montigny	1	0	1	0	0
14448	Montreuil-en-Auge	1	0	0	0	0
14449	Monts-en-Bessin	1	0	1	0	0
14450	Montviette	1	0	1	0	0
14452	Morteaux-Couliboeuf	1	0	1	0	1
14453	Mosles	1	0	1	0	0
14454	Mouen	1	0	1	0	0
14455	Moulines	1	0	1	0	0
14456	Moult	1	1	1	1	1
14460	Moyaux	1	0	1	0	1
14461	Mutrécy	1	0	1	0	0
14462	Neuilly-la-Forêt	1	0	1	0	0
14465	Nonant	1	1	1	0	0
14466	Norolles	1	0	1	0	1
14467	Noron-l'Abbaye	1	0	1	0	0
14468	Noron-la-Poterie	1	0	1	0	0
14469	Norrey-en-Auge	1	0	1	0	0
14473	Notre-Dame-de-Livaye	1	0	0	0	0
14474	Notre-Dame-d'Estrées-Corbon	1	0	1	0	1
14475	Noyers-Missy	1	1	1	0	1

Code géographique	Communes	Electricité	Gaz	Eclairage public	Signalisation lumineuse	IRVE
14476	Olendon	1	0	1	0	0
14477	Ondefontaine	1	0	1	0	0
14478	Orbec	1	1	1	1	1
14480	Osmanville	1	0	1	0	0
14482	Ouézy	1	0	1	0	0
14483	Ouffières	1	0	1	0	0
14484	Ouille-du-Houley	1	0	1	0	0
14486	Ouille-le-Tesson	1	0	1	0	0
14487	Ouille-le-Vicomte	1	0	1	0	1
14488	Ouistreham	1	1	0	0	1
14489	Ouille-la-Bien-Tournée	1	0	1	0	0
14491	Parfouru-sur-Odon	1	0	1	0	0
14492	Pennedepie	1	0	1	0	0
14493	Percy-en-Auge	1	0	1	0	0
14494	Périers-en-Auge	1	0	1	0	0
14495	Périers-sur-le-Dan	1	1	1	0	0
14496	Périgny	1	0	1	0	0
14497	Perrières	1	0	1	0	0
14498	Pertheville-Ners	1	0	1	0	0
14499	Petiville	1	0	0	0	0
14500	Pierrefitte-en-Auge	1	0	1	0	0
14501	Pierrefitte-en-Cinglais	1	0	1	0	0
14502	Pierrepont	1	0	1	0	0
14505	Placy	1	0	1	0	0
14506	Planquery	1	0	1	0	0
14509	Plumetot	1	0	1	0	0
14511	Pont-Bellanger	1	0	1	0	0
14764	Pont-d'Ouille	1	0	1	0	1
14512	Pontécoulant	1	0	1	0	0
14513	Pont-Farcy	1	0	1	0	0
14514	Pont-l'Évêque	1	1	0	0	1
14515	Port-en-Bessin-Huppain	1	0	0	0	1
14516	Potigny	1	0	1	0	1
14517	Poussy-la-Campagne	1	0	1	0	0
14519	Préaux-Bocage	1	0	1	0	0
14522	Prêtréville	1	0	1	0	0
14524	Putot-en-Auge	1	1	1	0	0
14525	Putot-en-Bessin	1	0	1	0	0
14528	Quetteville	1	0	1	0	0
14529	Ranchy	1	0	1	0	0
14530	Ranville	1	1	1	1	1
14531	Rapilly	1	0	0	0	0
14533	Repentigny	1	0	0	0	0
14534	Reux	1	0	1	0	0
14535	Revers	1	0	1	0	0

**Annexe 1 aux statuts : Liste des membres et compétences transférées par chacun de ces membres au 28 octobre 2016
Le SDEC ÉNERGIE exerce la compétence "Chaleur". Aucun membre n'a transféré cette compétence au 1er janvier 2016.**

Code géographique	Communes	Electricité	Gaz	Eclairage public	Signalisation lumineuse	IRVE
14538	Rocquancourt	1	0	0	0	0
14540	Rocques	1	0	1	0	0
14542	Rosel	1	1	1	0	0
14543	Rots	1	0	1	0	1
14544	Roucamps	1	0	1	0	0
14546	Rouvres	1	0	1	0	0
14547	Rubercy	1	0	1	0	0
14548	Rucqueville	1	0	1	0	0
14550	Rumesnil	1	0	0	0	0
14551	Russy	1	0	0	0	0
14552	Ryes	1	0	1	0	0
14554	Saint-Aignan-de-Cramesnil	1	1	0	0	1
14555	Saint-André-d'Hébertot	1	0	1	0	0
14556	Saint-André-sur-Orne	1	1	1	1	0
14557	Saint-Arnoult	1	1	1	1	1
14558	Saint-Aubin-d'Arquenay	1	1	1	0	1
14559	Saint-Aubin-des-Bois	1	0	1	0	0
14562	Saint-Aubin-sur-Mer	1	0	1	0	1
14563	Saint-Benoît-d'Hébertot	1	0	1	0	1
14565	Saint-Côme-de-Fresné	1	0	1	0	0
14566	Saint-Contest	1	1	1	1	0
14571	Saint-Denis-de-Mailloc	1	0	1	0	0
14572	Saint-Denis-de-Méré	1	0	1	0	0
14574	Saint-Désir	1	0	1	0	1
14568	Sainte-Croix-Grand-Tonne	1	0	0	0	0
14569	Sainte-Croix-sur-Mer	1	0	1	0	0
14590	Sainte-Honorine-de-Ducy	1	0	1	0	0
14591	Sainte-Honorine-des-Pertes	1	0	1	0	1
14592	Sainte-Honorine-du-Fay	1	0	1	0	0
14614	Sainte-Marguerite-d'Elle	1	0	1	0	0
14616	Sainte-Marguerite-de-Viette	1	0	1	0	0
14619	Sainte-Marie-Outre-l'Eau	1	0	1	0	0
14575	Saint-Étienne-la-Thillaye	1	0	1	0	0
14577	Saint-Gabriel-Brécy	1	0	1	0	1
14578	Saint-Gatien-des-Bois	1	1	1	0	1
14580	Saint-Georges-en-Auge	1	0	0	0	0
14581	Saint-Germain-d'Ectot	1	0	1	0	0
14582	Saint-Germain-de-Livet	1	0	1	0	0
14586	Saint-Germain-du-Pert	1	0	0	0	0
14587	Saint-Germain-la-Blanche-Herbe	1	1	1	0	0
14588	Saint-Germain-Langot	1	0	1	0	0
14589	Saint-Germain-le-Vasson	1	1	1	0	1
14593	Saint-Hymer	1	0	1	0	0
14595	Saint-Jean-de-Livet	1	0	0	0	0
14596	Saint-Jean-des-Essartiers	1	0	0	0	0

Code géographique	Communes	Electricité	Gaz	Eclairage public	Signalisation lumineuse	IRVE
14597	Saint-Jean-le-Blanc	1	0	1	0	0
14598	Saint-Jouin	1	0	0	0	0
14600	Saint-Julien-le-Faucon	1	0	0	0	1
14601	Saint-Julien-sur-Calonne	1	0	0	0	0
14602	Saint-Lambert	1	0	1	0	0
14603	Saint-Laurent-de-Condell	1	0	1	0	0
14604	Saint-Laurent-du-Mont	1	0	1	0	0
14605	Saint-Laurent-sur-Mer	1	0	1	0	0
14606	Saint-Léger-Dubosq	1	0	0	0	0
14607	Saint-Louet-sur-Seulles	1	0	0	0	0
14608	Saint-Loup-de-Fribois	1	0	0	0	0
14609	Saint-Loup-Hors	1	0	1	0	0
14611	Saint-Manvieu-Bocage	1	0	1	0	1
14610	Saint-Manvieu-Norrey	1	1	1	0	0
14613	Saint-Marcouf	1	0	0	0	0
14620	Saint-Martin-aux-Chartrains	1	1	1	0	1
14621	Saint-Martin-de-Bienfaite-la-Cressonnière	1	0	1	0	0
14622	Saint-Martin-de-Blagny	1	0	0	0	0
14623	Saint-Martin-de-Fontenay	1	0	1	1	0
14625	Saint-Martin-de-la-Lieue	1	1	1	0	0
14626	Saint-Martin-de-Mailloc	1	1	1	0	0
14627	Saint-Martin-de-Mieux	1	0	1	0	0
14630	Saint-Martin-des-Entrées	1	1	1	0	1
14635	Saint-Omer	1	0	1	0	0
14637	Saint-Ouen-du-Mesnil-Oger	1	0	1	0	0
14639	Saint-Ouen-le-Pin	1	0	1	0	0
14640	Saint-Pair	1	0	1	0	0
14643	Saint-Paul-du-Vernay	1	0	1	0	0
14644	Saint-Philbert-des-Champs	1	0	1	0	0
14645	Saint-Pierre-Azif	1	0	0	0	0
14646	Saint-Pierre-Canivet	1	0	1	1	0
14648	Saint-Pierre-des-Ifs	1	0	1	0	0
14649	Saint-Pierre-du-Bû	1	0	1	0	0
14650	Saint-Pierre-du-Fresne	1	0	1	0	0
14651	Saint-Pierre-du-Jonquet	1	0	1	0	0
14652	Saint-Pierre-du-Mont	1	0	1	0	0
14654	Saint-Pierre-sur-Dives	1	1	0	0	1
14656	Saint-Rémy	1	0	1	0	0
14657	Saint-Samson	1	0	1	0	0
14658	Saint-Sever-Calvados	1	1	1	0	1
14659	Saint-Sylvain	1	1	1	0	0
14660	Saint-Vaast-en-Auge	1	0	0	0	0
14661	Saint-Vaast-sur-Seulles	1	0	1	0	0
14662	Saint-Vigor-des-Mézereets	1	0	1	0	0
14663	Saint-Vigor-le-Grand	1	0	1	1	0

**Annexe 1 aux statuts : Liste des membres et compétences transférées par chacun de ces membres au 28 octobre 2016
Le SDEC ÉNERGIE exerce la compétence "Chaleur". Aucun membre n'a transféré cette compétence au 1er janvier 2016.**

Code géographique	Communes	Electricité	Gaz	Eclairage public	Signalisation lumineuse	IRVE
14664	Sallen	1	0	1	0	0
14665	Sallenelles	1	0	1	0	0
14666	Sannerville	1	1	1	0	1
14667	Saon	1	0	1	0	0
14668	Saonnet	1	0	1	0	0
14669	Sassy	1	0	1	0	0
14671	Sept-Frères	1	0	1	0	0
14672	Sept-Vents	1	0	1	0	0
14579	Seulline	1	0	1	0	0
14674	Soignolles	1	0	1	0	0
14675	Soliers	1	0	0	0	0
14676	Sommervieu	1	0	1	0	0
14677	Soulangy	1	0	1	0	0
14061	Souleuvre-en-Bocage	1	1	1	1	1
14678	Soumont-Saint-Quentin	1	0	1	0	0
14679	Subles	1	0	1	0	1
14680	Sully	1	0	0	0	0
14681	Surrain	1	0	1	0	0
14682	Surville	1	0	1	0	1
14684	Tessel	1	0	1	0	0
14685	Thaon	1	1	1	0	1
14688	Thiéville	1	0	1	0	0
14690	Tierceville	1	0	0	0	0
14691	Tilly-la-Campagne	1	1	0	0	0
14692	Tilly-sur-Seulles	1	0	1	0	1
50601	Torigny-les-Villes	1	0	1	0	1
14695	Torteval-Quesnay	1	0	1	0	0
14698	Touffréville	1	0	1	0	0
14699	Touques	1	0	1	1	1
14700	Tour-en-Bessin	1	0	1	0	0
14701	Tourgéville	1	1	1	1	0
14702	Tournay-sur-Odon	1	0	1	0	0
14703	Tournebu	1	0	1	0	0
14705	Tournières	1	0	1	0	0
14706	Tourville-en-Auge	1	0	1	0	0
14707	Tourville-sur-Odon	1	0	0	0	0
14708	Tracy-Bocage	1	0	1	0	0
14709	Tracy-sur-Mer	1	0	1	0	0
14710	Tréprel	1	0	1	0	0
14711	Trévières	1	1	1	0	1
14712	Troarn	1	0	1	0	0
14713	Trois-Monts	1	0	1	0	1
14715	Trouville-sur-Mer	1	1	0	0	1
14716	Trungy	1	0	1	0	0
14719	Urville	1	0	1	0	1

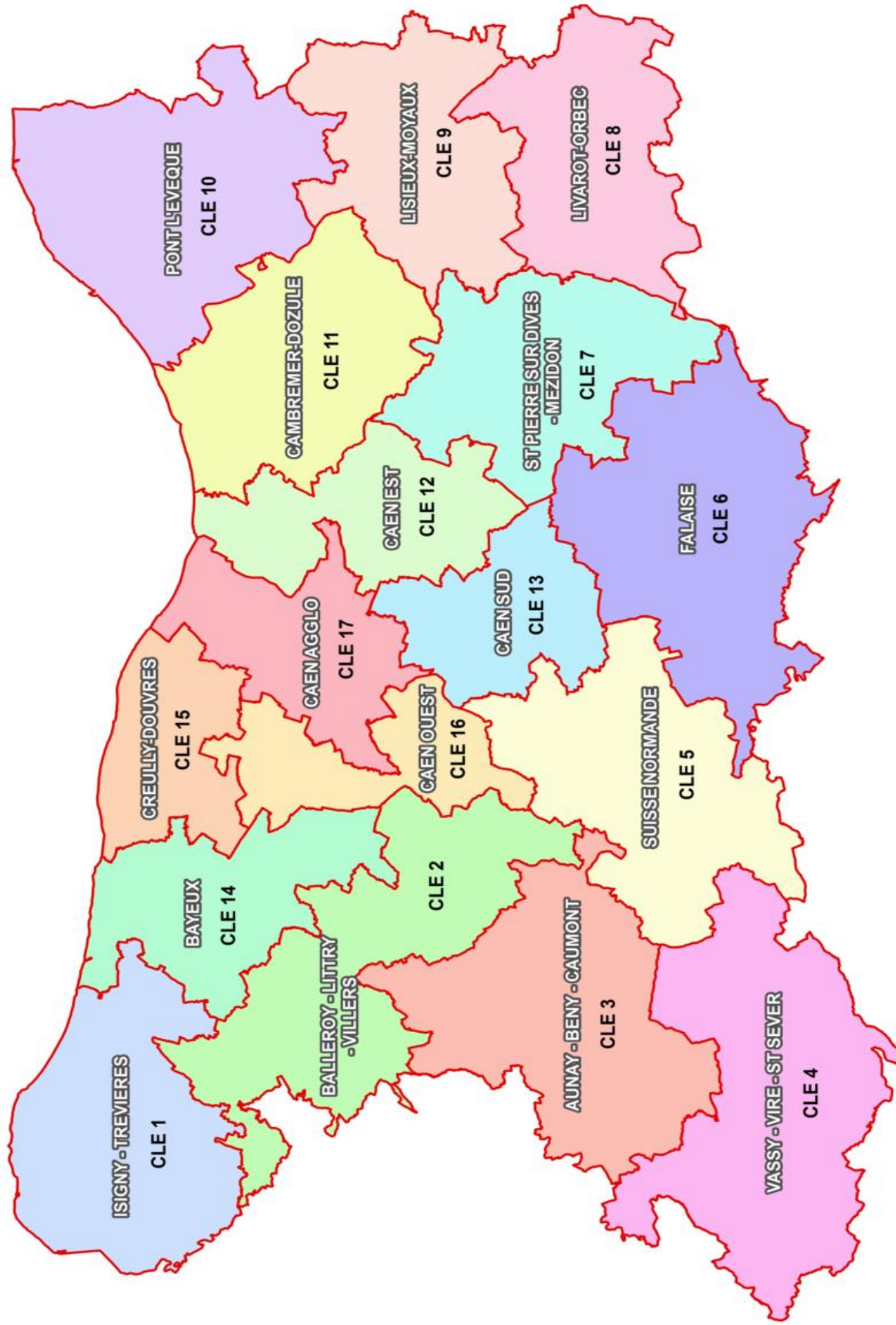
Code géographique	Communes	Electricité	Gaz	Eclairage public	Signalisation lumineuse	IRVE
14720	Ussy	1	0	1	0	0
14721	Vacognes-Neuilly	1	0	1	0	0
14726	Valdallière	1	0	1	0	1
14576	Val-de-Vie	1	0	1	0	0
14570	Valorbiquet	1	0	1	1	1
14723	Valsemé	1	0	1	0	0
14724	Varaville	1	0	1	0	0
14728	Vaucelles	1	0	1	0	0
14729	Vaudeloges	1	0	1	0	0
14731	Vauville	1	0	1	0	0
14732	Vaux-sur-Aure	1	0	1	0	0
14733	Vaux-sur-Seulles	1	0	1	0	0
14734	Vendes	1	0	1	0	0
14735	Vendeuvre	1	0	1	0	0
14737	Versainville	1	0	1	0	0
14738	Verson	1	1	0	1	1
14739	Ver-sur-Mer	1	1	1	1	1
14742	Vicques	1	0	1	0	0
14743	Victot-Pontfol	1	0	0	0	0
14744	Vienne-en-Bessin	1	0	1	0	0
14745	Vierville-sur-Mer	1	0	1	0	1
14747	Vieux	1	0	1	0	0
14748	Vieux-Bourg	1	0	0	0	0
14749	Vieux-Fumé	1	0	0	0	0
14750	Vieux-Pont-en-Auge	1	0	1	0	0
14751	Vignats	1	0	1	0	0
14752	Villers-Bocage	1	1	0	0	1
14753	Villers-Canivet	1	0	1	0	0
14754	Villers-sur-Mer	1	0	0	0	0
14755	Villerville	1	1	1	0	1
14757	Villiers-le-Sec	1	0	1	0	0
14758	Villons-les-Buissons	1	1	1	0	0
14760	Villy-Bocage	1	0	1	0	0
14759	Villy-lez-Falaise	1	0	1	0	0
14761	Vimont	1	1	1	1	0
14762	Vire Normandie	1	0	1	0	1
14763	Vouilly	1	0	1	0	0

**Annexe 1 aux statuts : Liste des membres et compétences transférées par chacun de ces membres au 28 octobre 2016
Le SDEC ÉNERGIE exerce la compétence "Chaleur". Aucun membre n'a transféré cette compétence au 1er janvier 2016.**

Code géographique	EPCI	Electricité	Gaz	Eclairage public	Signalisation lumineuse	IRVE
241400613	CC Intercom Balleroy-Le Molay Littry	0	0	1	0	0
241400894	CC Aunay Caumont Intercom	0	0	1	0	0
241400621	CC de la Suisse Normande	0	0	1	0	0
241400514	CC du Pays de Falaise	0	0	1	0	0
241400779	CC de la Vallée d'Auge	0	0	1	1	0
241400738	CC du Pays de Livarot	0	0	1	0	0
241400480	SIVOM d'ORBEC et de la VESPIERRE	0	0	1	0	0
241400761	CC de Cambremer	0	0	1	0	0
241400647	CC du Cingal	0	0	1	0	0
241400688	CC Plaine Sud de Caen	0	0	1	0	0
241400696	CC Entre Thue et Mue	0	0	1	0	0
200033157	CA Caen la Mer	0	0	1	0	0
241400639	CC Cabalor	0	0	1	0	0

Annexe 2 aux statuts :

Périmètre des collèges électoraux, jusqu'au renouvellement général des conseils municipaux postérieur à 2014



Annexe 2 aux statuts : Périmètre des collèges électoraux, jusqu'au renouvellement général des conseils municipaux postérieur à 2014

Code géographique	Communes/EPCI	Dénomination du collège électoral	Numéro du collège électoral
14004	Aignerville	ISIGNY - TREVIERES	1
14023	Asnières-en-Bessin	ISIGNY - TREVIERES	1
14063	Bernesq	ISIGNY - TREVIERES	1
14078	Blay	ISIGNY - TREVIERES	1
14107	Bricqueville	ISIGNY - TREVIERES	1
14132	Canchy	ISIGNY - TREVIERES	1
14136	Cardonville	ISIGNY - TREVIERES	1
14138	Cartigny-l'Épinay	ISIGNY - TREVIERES	1
14142	Castilly	ISIGNY - TREVIERES	1
14165	Colleville-sur-Mer	ISIGNY - TREVIERES	1
14168	Colombières	ISIGNY - TREVIERES	1
14204	Cricqueville-en-Bessin	ISIGNY - TREVIERES	1
14209	Crouay	ISIGNY - TREVIERES	1
14224	Deux-Jumeaux	ISIGNY - TREVIERES	1
14235	Écrammeville	ISIGNY - TREVIERES	1
14239	Englesqueville-la-Percée	ISIGNY - TREVIERES	1
14256	Étréham	ISIGNY - TREVIERES	1
14281	Formigny	ISIGNY - TREVIERES	1
14298	Géfosse-Fontenay	ISIGNY - TREVIERES	1
14312	Grandcamp-Maisy	ISIGNY - TREVIERES	1
14342	Isigny-sur-Mer	ISIGNY - TREVIERES	1
14124	La Cambe	ISIGNY - TREVIERES	1
14272	La Folie	ISIGNY - TREVIERES	1
14481	Les Oubeaux	ISIGNY - TREVIERES	1
14367	Lison	ISIGNY - TREVIERES	1
14378	Longueville	ISIGNY - TREVIERES	1
14382	Louvières	ISIGNY - TREVIERES	1
14391	Maisons	ISIGNY - TREVIERES	1
14397	Mandeville-en-Bessin	ISIGNY - TREVIERES	1
14439	Monfréville	ISIGNY - TREVIERES	1
14453	Mosles	ISIGNY - TREVIERES	1
14462	Neuilly-la-Forêt	ISIGNY - TREVIERES	1
14480	Osmanville	ISIGNY - TREVIERES	1
14547	Rubercy	ISIGNY - TREVIERES	1
14551	Russy	ISIGNY - TREVIERES	1
14591	Sainte-Honorine-des-Pertes	ISIGNY - TREVIERES	1
14586	Saint-Germain-du-Pert	ISIGNY - TREVIERES	1
14605	Saint-Laurent-sur-Mer	ISIGNY - TREVIERES	1
14613	Saint-Marcouf	ISIGNY - TREVIERES	1
14622	Saint-Martin-de-Blagny	ISIGNY - TREVIERES	1
14652	Saint-Pierre-du-Mont	ISIGNY - TREVIERES	1
14681	Surrain	ISIGNY - TREVIERES	1
14700	Tour-en-Bessin	ISIGNY - TREVIERES	1
14711	Trévières	ISIGNY - TREVIERES	1
14745	Vierville-sur-Mer	ISIGNY - TREVIERES	1
14763	Vouilly	ISIGNY - TREVIERES	1

Code géographique	Communes/EPCI	Dénomination du collège électoral	Numéro du collège électoral
14007	Amayé-sur-Seulles	BALLEROY - LITTRY - VILLERS	2
14011	Anctoville	BALLEROY - LITTRY - VILLERS	2
14084	Bonnemaison	BALLEROY - LITTRY - VILLERS	2
14121	Cahagnolles	BALLEROY - LITTRY - VILLERS	2
14140	Castillon	BALLEROY - LITTRY - VILLERS	2
14182	Cormolain	BALLEROY - LITTRY - VILLERS	2
14195	Courvaudon	BALLEROY - LITTRY - VILLERS	2
14241	Épinay-sur-Odon	BALLEROY - LITTRY - VILLERS	2
14282	Foulognes	BALLEROY - LITTRY - VILLERS	2
14336	Hottot-les-Bagues	BALLEROY - LITTRY - VILLERS	2
14050	La Bazoque	BALLEROY - LITTRY - VILLERS	2
14353	Landes-sur-Ajon	BALLEROY - LITTRY - VILLERS	2
14103	Le Breuil-en-Bessin	BALLEROY - LITTRY - VILLERS	2
14373	Le Locheur	BALLEROY - LITTRY - VILLERS	2
14412	Le Mesnil-au-Grain	BALLEROY - LITTRY - VILLERS	2
14370	Le Molay-Littry	BALLEROY - LITTRY - VILLERS	2
14714	Le Tronquay	BALLEROY - LITTRY - VILLERS	2
14364	Lingèvres	BALLEROY - LITTRY - VILLERS	2
14369	Litteau	BALLEROY - LITTRY - VILLERS	2
14376	Longraye	BALLEROY - LITTRY - VILLERS	2
14379	Longvillers	BALLEROY - LITTRY - VILLERS	2
14389	Maisoncelles-Pelvey	BALLEROY - LITTRY - VILLERS	2
14390	Maisoncelles-sur-Ajon	BALLEROY - LITTRY - VILLERS	2
14445	Montfiquet	BALLEROY - LITTRY - VILLERS	2
14449	Monts-en-Bessin	BALLEROY - LITTRY - VILLERS	2
14468	Noron-la-Poterie	BALLEROY - LITTRY - VILLERS	2
14491	Parfouru-sur-Odon	BALLEROY - LITTRY - VILLERS	2
14506	Planquary	BALLEROY - LITTRY - VILLERS	2
14590	Sainte-Honorine-de-Ducy	BALLEROY - LITTRY - VILLERS	2
14614	Sainte-Marguerite-d'Elle	BALLEROY - LITTRY - VILLERS	2
14581	Saint-Germain-d'Ectot	BALLEROY - LITTRY - VILLERS	2
14607	Saint-Louet-sur-Seulles	BALLEROY - LITTRY - VILLERS	2
14643	Saint-Paul-du-Vernay	BALLEROY - LITTRY - VILLERS	2
14664	Sailen	BALLEROY - LITTRY - VILLERS	2
14667	Saon	BALLEROY - LITTRY - VILLERS	2
14668	Saonnet	BALLEROY - LITTRY - VILLERS	2
14695	Torteval-Quesnay	BALLEROY - LITTRY - VILLERS	2
14702	Tournay-sur-Odon	BALLEROY - LITTRY - VILLERS	2
14705	Tournières	BALLEROY - LITTRY - VILLERS	2
14708	Tracy-Bocage	BALLEROY - LITTRY - VILLERS	2
14716	Trungy	BALLEROY - LITTRY - VILLERS	2
14752	Villers-Bocage	BALLEROY - LITTRY - VILLERS	2
14760	Villy-Bocage	BALLEROY - LITTRY - VILLERS	2
14035	Balleroy-sur-Drôme	BALLEROY - LITTRY - VILLERS	2
14037	Banneville-sur-Ajon	BALLEROY - LITTRY - VILLERS	2
14475	Noyers-Missy	BALLEROY - LITTRY - VILLERS	2
241400613	CC Intercom Balleroy-Le Molay Littry	BALLEROY - LITTRY - VILLERS	2

Annexe 2 aux statuts : Périmètre des collèges électoraux, jusqu'au renouvellement général des conseils municipaux postérieur à 2014

Code géographique	Communes/EPCI	Dénomination du collège électoral	Numéro du collège électoral
14027	Aunay-sur-Odon	AUNAY - BENY - CAUMONT	3
14056	Bauquay	AUNAY - BENY - CAUMONT	3
14096	Brémoy	AUNAY - BENY - CAUMONT	3
14120	Cahagnes	AUNAY - BENY - CAUMONT	3
14128	Campandré-Valcongrain	AUNAY - BENY - CAUMONT	3
14143	Caumont-l'Éventé	AUNAY - BENY - CAUMONT	3
14217	Dampierre	AUNAY - BENY - CAUMONT	3
14219	Danvou-la-Ferrière	AUNAY - BENY - CAUMONT	3
14347	Jurques	AUNAY - BENY - CAUMONT	3
14073	La Bigne	AUNAY - BENY - CAUMONT	3
14350	La Lande-sur-Drôme	AUNAY - BENY - CAUMONT	3
14722	La Vacquerie	AUNAY - BENY - CAUMONT	3
14413	Le Mesnil-Auzouf	AUNAY - BENY - CAUMONT	3
14374	Les Loges	AUNAY - BENY - CAUMONT	3
14372	Livry	AUNAY - BENY - CAUMONT	3
14477	Ondefontaine	AUNAY - BENY - CAUMONT	3
14544	Roucamps	AUNAY - BENY - CAUMONT	3
14596	Saint-Jean-des-Essartiers	AUNAY - BENY - CAUMONT	3
14650	Saint-Pierre-du-Fresne	AUNAY - BENY - CAUMONT	3
14672	Sept-Vents	AUNAY - BENY - CAUMONT	3
14579	Seulline	AUNAY - BENY - CAUMONT	3
14061	Souleuvre-en-Bocage	AUNAY - BENY - CAUMONT	3
50601	Torigny-les-Villes	AUNAY - BENY - CAUMONT	3
241400894	CC Aunay Caumont Intercom	AUNAY - BENY - CAUMONT	3

14054	Beaumesnil	VASSY - VIRE - SAINT SEVER	4
14127	Campagnolles	VASSY - VIRE - SAINT SEVER	4
14151	Champ-du-Boult	VASSY - VIRE - SAINT SEVER	4
14192	Courson	VASSY - VIRE - SAINT SEVER	4
14279	Fontenermont	VASSY - VIRE - SAINT SEVER	4
14352	Landelles-et-Coupigny	VASSY - VIRE - SAINT SEVER	4
14296	Le Gast	VASSY - VIRE - SAINT SEVER	4
14415	Le Mesnil-Benoist	VASSY - VIRE - SAINT SEVER	4
14416	Le Mesnil-Caussois	VASSY - VIRE - SAINT SEVER	4
14424	Le Mesnil-Robert	VASSY - VIRE - SAINT SEVER	4
14417	Mesnil-Clinchamps	VASSY - VIRE - SAINT SEVER	4
14511	Pont-Bellanger	VASSY - VIRE - SAINT SEVER	4
14513	Pont-Farcy	VASSY - VIRE - SAINT SEVER	4
14559	Saint-Aubin-des-Bois	VASSY - VIRE - SAINT SEVER	4
14619	Sainte-Marie-Outre-l'Eau	VASSY - VIRE - SAINT SEVER	4
14611	Saint-Manvieu-Bocage	VASSY - VIRE - SAINT SEVER	4
14658	Saint-Sever-Calvados	VASSY - VIRE - SAINT SEVER	4
14671	Sept-Frères	VASSY - VIRE - SAINT SEVER	4
14726	Valdallière	VASSY - VIRE - SAINT SEVER	4
14762	Vire Normandie	VASSY - VIRE - SAINT SEVER	4

Code géographique	Communes/EPCI	Dénomination du collège électoral	Numéro du collège électoral
14002	Acqueville	SUISSE NORMANDE	5
14013	Angoville	SUISSE NORMANDE	5
14146	Cauville	SUISSE NORMANDE	5
14150	Cesny-Bois-Halbout	SUISSE NORMANDE	5
14162	Clécy	SUISSE NORMANDE	5
14171	Combray	SUISSE NORMANDE	5
14183	Cossesseville	SUISSE NORMANDE	5
14207	Croisilles	SUISSE NORMANDE	5
14211	Culey-le-Patry	SUISSE NORMANDE	5
14226	Donnay	SUISSE NORMANDE	5
14248	Espins	SUISSE NORMANDE	5
14251	Esson	SUISSE NORMANDE	5
14307	Goupillières	SUISSE NORMANDE	5
14320	Grimbosq	SUISSE NORMANDE	5
14510	La Pommeraye	SUISSE NORMANDE	5
14756	La Villette	SUISSE NORMANDE	5
14357	Lassy	SUISSE NORMANDE	5
14080	Le Bô	SUISSE NORMANDE	5
14508	Le Plessis-Grimoult	SUISSE NORMANDE	5
14741	Le Vey	SUISSE NORMANDE	5
14458	Les Moutiers-en-Cinglais	SUISSE NORMANDE	5
14404	Martinville	SUISSE NORMANDE	5
14411	Meslay	SUISSE NORMANDE	5
14461	Mutrécy	SUISSE NORMANDE	5
14483	Ouffières	SUISSE NORMANDE	5
14496	Périgny	SUISSE NORMANDE	5
14505	Placy	SUISSE NORMANDE	5
14512	Pontécoulant	SUISSE NORMANDE	5
14572	Saint-Denis-de-Méré	SUISSE NORMANDE	5
14597	Saint-Jean-le-Blanc	SUISSE NORMANDE	5
14602	Saint-Lambert	SUISSE NORMANDE	5
14603	Saint-Laurent-de-Condé	SUISSE NORMANDE	5
14635	Saint-Omer	SUISSE NORMANDE	5
14656	Saint-Rémy	SUISSE NORMANDE	5
14662	Saint-Vigor-des-Mézerets	SUISSE NORMANDE	5
14703	Tournebu	SUISSE NORMANDE	5
14713	Trois-Monts	SUISSE NORMANDE	5
14174	Condé-en-Normandie	SUISSE NORMANDE	5
14689	Le Hom	SUISSE NORMANDE	5
241400621	CC de la Suisse Normande	SUISSE NORMANDE	5

Annexe 2 aux statuts : Périmètre des collèges électoraux, jusqu'au renouvellement général des conseils municipaux postérieur à 2014

Code géographique	Communes/EPCI	Dénomination du collège électoral	Numéro du collège électoral
14025	Aubigny	FALAISE	6
14043	Barou-en-Auge	FALAISE	6
14053	Beaumais	FALAISE	6
14064	Bernières-d'Ailly	FALAISE	6
14087	Bonnoeil	FALAISE	6
14088	Bons-Tassilly	FALAISE	6
14180	Cordey	FALAISE	6
14190	Courcy	FALAISE	6
14206	Crocq	FALAISE	6
14216	Damblainville	FALAISE	6
14240	Épaney	FALAISE	6
14244	Eraines	FALAISE	6
14245	Ernes	FALAISE	6
14258	Falaise	FALAISE	6
14276	Fontaine-le-Pin	FALAISE	6
14283	Fourches	FALAISE	6
14284	Fourneaux-le-Val	FALAISE	6
14289	Fresné-la-Mère	FALAISE	6
14345	Jort	FALAISE	6
14332	La Hoguette	FALAISE	6
14223	Le Déroit	FALAISE	6
14402	Le Marais-la-Chapelle	FALAISE	6
14427	Le Mesnil-Villement	FALAISE	6
14360	Leffard	FALAISE	6
14343	Les Isles-Bardel	FALAISE	6
14375	Les Loges-Saulces	FALAISE	6
14457	Les Moutiers-en-Auge	FALAISE	6
14381	Louvagny	FALAISE	6
14394	Maizières	FALAISE	6
14405	Martigny-sur-l'Ante	FALAISE	6
14452	Morteaux-Couliboeuf	FALAISE	6
14467	Noron-l'Abbaye	FALAISE	6
14469	Norrey-en-Auge	FALAISE	6
14476	Olendon	FALAISE	6
14486	Ouilly-le-Tesson	FALAISE	6
14497	Perrières	FALAISE	6
14498	Pertheville-Ners	FALAISE	6
14501	Pierrefitte-en-Cinglais	FALAISE	6
14502	Pierrepont	FALAISE	6
14764	Pont-d'Ouilly	FALAISE	6
14516	Potigny	FALAISE	6
14531	Rapilly	FALAISE	6
14546	Rouvres	FALAISE	6
14588	Saint-Germain-Langot	FALAISE	6
14627	Saint-Martin-de-Mieux	FALAISE	6
14646	Saint-Pierre-Canivet	FALAISE	6
14649	Saint-Pierre-du-Bû	FALAISE	6
14669	Sassy	FALAISE	6

Code géographique	Communes/EPCI	Dénomination du collège électoral	Numéro du collège électoral
14677	Soulangy	FALAISE	6
14678	Soumont-Saint-Quentin	FALAISE	6
14710	Tréprel	FALAISE	6
14720	Ussy	FALAISE	6
14737	Versainville	FALAISE	6
14742	Vicques	FALAISE	6
14751	Vignats	FALAISE	6
14753	Villers-Canivet	FALAISE	6
14759	Villy-lez-Falaise	FALAISE	6
241400514	CC du Pays de Falaise	FALAISE	6

14527	Biéville-Quétiville	ST PIERRE SUR DIVES - MEZIDON	7
14075	Bissières	ST PIERRE SUR DIVES - MEZIDON	7
14081	Boissey	ST PIERRE SUR DIVES - MEZIDON	7
14099	Bretteville-sur-Dives	ST PIERRE SUR DIVES - MEZIDON	7
14141	Castillon-en-Auge	ST PIERRE SUR DIVES - MEZIDON	7
14173	Condé-sur-Ifs	ST PIERRE SUR DIVES - MEZIDON	7
14189	Coupesarte	ST PIERRE SUR DIVES - MEZIDON	7
14201	Crèvecoeur-en-Auge	ST PIERRE SUR DIVES - MEZIDON	7
14208	Croissanville	ST PIERRE SUR DIVES - MEZIDON	7
14313	Grandchamp-le-Château	ST PIERRE SUR DIVES - MEZIDON	7
14331	Hiéville	ST PIERRE SUR DIVES - MEZIDON	7
14422	Le Mesnil-Mauger	ST PIERRE SUR DIVES - MEZIDON	7
14359	Lécaude	ST PIERRE SUR DIVES - MEZIDON	7
14031	Les Authieux-Papion	ST PIERRE SUR DIVES - MEZIDON	7
14697	L'Oudon	ST PIERRE SUR DIVES - MEZIDON	7
14386	Magny-la-Campagne	ST PIERRE SUR DIVES - MEZIDON	7
14387	Magny-le-Freule	ST PIERRE SUR DIVES - MEZIDON	7
14410	Méry-Corbon	ST PIERRE SUR DIVES - MEZIDON	7
14431	Mézidon-Canon	ST PIERRE SUR DIVES - MEZIDON	7
14433	Mittois	ST PIERRE SUR DIVES - MEZIDON	7
14444	Monteille	ST PIERRE SUR DIVES - MEZIDON	7
14450	Montviette	ST PIERRE SUR DIVES - MEZIDON	7
14489	Ouville-la-Bien-Tournée	ST PIERRE SUR DIVES - MEZIDON	7
14493	Percy-en-Auge	ST PIERRE SUR DIVES - MEZIDON	7
14616	Sainte-Marguerite-de-Viette	ST PIERRE SUR DIVES - MEZIDON	7
14580	Saint-Georges-en-Auge	ST PIERRE SUR DIVES - MEZIDON	7
14600	Saint-Julien-le-Faucon	ST PIERRE SUR DIVES - MEZIDON	7
14608	Saint-Loup-de-Fribois	ST PIERRE SUR DIVES - MEZIDON	7
14654	Saint-Pierre-sur-Dives	ST PIERRE SUR DIVES - MEZIDON	7
14688	Thiéville	ST PIERRE SUR DIVES - MEZIDON	7
14729	Vaudeloges	ST PIERRE SUR DIVES - MEZIDON	7
14735	Vendeuvre	ST PIERRE SUR DIVES - MEZIDON	7
14749	Vieux-Fumé	ST PIERRE SUR DIVES - MEZIDON	7
14750	Vieux-Pont-en-Auge	ST PIERRE SUR DIVES - MEZIDON	7
241400779	CC de la Vallée d'Auge	ST PIERRE SUR DIVES - MEZIDON	7

Annexe 2 aux statuts : Périmètre des collèges électoraux, jusqu'au renouvellement général des conseils municipaux postérieur à 2014

Code géographique	Communes/EPCI	Dénomination du collège électoral	Numéro du collège électoral
14147	Cernay	LIVAROT - ORBEC	8
14273	La Folletière-Abenon	LIVAROT - ORBEC	8
14368	Lisores	LIVAROT - ORBEC	8
14478	Orbec	LIVAROT - ORBEC	8
14571	Saint-Denis-de-Mailloc	LIVAROT - ORBEC	8
14621	Saint-Martin-de-Bienfaite-la-Cressonnière	LIVAROT - ORBEC	8
14740	La Vespière-Friardel	LIVAROT - ORBEC	8
14371	Livarot-Pays-d'Auge	LIVAROT - ORBEC	8
14576	Val-de-Vie	LIVAROT - ORBEC	8
14570	Valorbiquet	LIVAROT - ORBEC	8
241400738	CC du Pays de Livarot	LIVAROT - ORBEC	8
241400480	SIVOM d'ORBEC et de la VESPIERRE	LIVAROT - ORBEC	8

14069	Beuvillers	LISIEUX - MOYAUX	9
14177	Coquainvillers	LISIEUX - MOYAUX	9
14179	Cordebugle	LISIEUX - MOYAUX	9
14193	Courtonne-la-Meurdrac	LISIEUX - MOYAUX	9
14194	Courtonne-les-Deux-Églises	LISIEUX - MOYAUX	9
14260	Fauguernon	LISIEUX - MOYAUX	9
14270	Firfol	LISIEUX - MOYAUX	9
14293	Fumichon	LISIEUX - MOYAUX	9
14303	Glos	LISIEUX - MOYAUX	9
14326	Hermival-les-Vaux	LISIEUX - MOYAUX	9
14082	La Boissière	LISIEUX - MOYAUX	9
14337	La Houblonnière	LISIEUX - MOYAUX	9
14419	Le Mesnil-Eudes	LISIEUX - MOYAUX	9
14421	Le Mesnil-Guillaume	LISIEUX - MOYAUX	9
14425	Le Mesnil-Simon	LISIEUX - MOYAUX	9
14504	Le Pin	LISIEUX - MOYAUX	9
14520	Le Pré-d'Auge	LISIEUX - MOYAUX	9
14435	Les Monceaux	LISIEUX - MOYAUX	9
14362	Lessard-et-le-Chêne	LISIEUX - MOYAUX	9
14334	L'Hôtellerie	LISIEUX - MOYAUX	9
14366	Lisieux	LISIEUX - MOYAUX	9
14403	Marolles	LISIEUX - MOYAUX	9
14460	Moyaux	LISIEUX - MOYAUX	9
14484	Ouilly-du-Houley	LISIEUX - MOYAUX	9
14487	Ouilly-le-Vicomte	LISIEUX - MOYAUX	9
14522	Prêreville	LISIEUX - MOYAUX	9
14540	Rocques	LISIEUX - MOYAUX	9
14574	Saint-Désir	LISIEUX - MOYAUX	9
14582	Saint-Germain-de-Livet	LISIEUX - MOYAUX	9
14595	Saint-Jean-de-Livet	LISIEUX - MOYAUX	9
14625	Saint-Martin-de-la-Lieue	LISIEUX - MOYAUX	9
14626	Saint-Martin-de-Mailloc	LISIEUX - MOYAUX	9
14648	Saint-Pierre-des-Ifs	LISIEUX - MOYAUX	9

Code géographique	Communes/EPCI	Dénomination du collège électoral	Numéro du collège électoral
14001	Ablon	PONT LEVEQUE	10
14041	Barneville-la-Bertran	PONT LEVEQUE	10
14055	Beaumont-en-Auge	PONT LEVEQUE	10
14059	Benerville-sur-Mer	PONT LEVEQUE	10
14077	Blangy-le-Château	PONT LEVEQUE	10
14079	Blonville-sur-Mer	PONT LEVEQUE	10
14085	Bonneville-la-Louvet	PONT LEVEQUE	10
14086	Bonneville-sur-Touques	PONT LEVEQUE	10
14131	Canapville	PONT LEVEQUE	10
14161	Clarbec	PONT LEVEQUE	10
14185	Coudray-Rabut	PONT LEVEQUE	10
14202	Cricqueboeuf	PONT LEVEQUE	10
14220	Deauville	PONT LEVEQUE	10
14238	Englesqueville-en-Auge	PONT LEVEQUE	10
14243	Équemauville	PONT LEVEQUE	10
14269	Fierville-les-Parcs	PONT LEVEQUE	10
14286	Fourneville	PONT LEVEQUE	10
14299	Genneville	PONT LEVEQUE	10
14302	Glanville	PONT LEVEQUE	10
14304	Gonneville-sur-Honfleur	PONT LEVEQUE	10
14333	Honfleur	PONT LEVEQUE	10
14536	La Rivière-Saint-Sauveur	PONT LEVEQUE	10
14102	Le Breuil-en-Auge	PONT LEVEQUE	10
14104	Le Brévedent	PONT LEVEQUE	10
14261	Le Faulq	PONT LEVEQUE	10
14426	Le Mesnil-sur-Blangy	PONT LEVEQUE	10
14687	Le Theil-en-Auge	PONT LEVEQUE	10
14694	Le Torquesne	PONT LEVEQUE	10
14032	Les Authieux-sur-Calonne	PONT LEVEQUE	10
14399	Manneville-la-Pipard	PONT LEVEQUE	10
14466	Norolles	PONT LEVEQUE	10
14492	Pennedepie	PONT LEVEQUE	10
14500	Pierrefitte-en-Auge	PONT LEVEQUE	10
14514	Pont-l'Évêque	PONT LEVEQUE	10
14528	Quetteville	PONT LEVEQUE	10
14534	Reux	PONT LEVEQUE	10
14555	Saint-André-d'Hébertot	PONT LEVEQUE	10
14557	Saint-Arnoult	PONT LEVEQUE	10
14563	Saint-Benoît-d'Hébertot	PONT LEVEQUE	10
14575	Saint-Étienne-la-Thillaye	PONT LEVEQUE	10
14578	Saint-Gatien-des-Bois	PONT LEVEQUE	10
14593	Saint-Hymer	PONT LEVEQUE	10
14601	Saint-Julien-sur-Calonne	PONT LEVEQUE	10
14620	Saint-Martin-aux-Chartrains	PONT LEVEQUE	10
14644	Saint-Philbert-des-Champs	PONT LEVEQUE	10
14645	Saint-Pierre-Azif	PONT LEVEQUE	10
14682	Surville	PONT LEVEQUE	10
14699	Touques	PONT LEVEQUE	10
14701	Tourgéville	PONT LEVEQUE	10
14706	Tourville-en-Auge	PONT LEVEQUE	10
14715	Trouville-sur-Mer	PONT LEVEQUE	10
14731	Vauville	PONT LEVEQUE	10
14748	Vieux-Bourg	PONT LEVEQUE	10
14754	Villers-sur-Mer	PONT LEVEQUE	10
14755	Villerville	PONT LEVEQUE	10

Annexe 2 aux statuts : Périmètre des collèges électoraux, jusqu'au renouvellement général des conseils municipaux postérieur à 2014

Code géographique	Communes/EPCI	Dénomination du collège électoral	Numéro du collège électoral
14012	Angerville	CAMBREMER - DOZULE	11
14016	Annebault	CAMBREMER - DOZULE	11
14024	Auberville	CAMBREMER - DOZULE	11
14033	Auwillars	CAMBREMER - DOZULE	11
14045	Basseneville	CAMBREMER - DOZULE	11
14231	Beaufour-Druval	CAMBREMER - DOZULE	11
14070	Beuvron-en-Auge	CAMBREMER - DOZULE	11
14083	Bonnebosq	CAMBREMER - DOZULE	11
14091	Bourgeauville	CAMBREMER - DOZULE	11
14093	Branville	CAMBREMER - DOZULE	11
14110	Brucourt	CAMBREMER - DOZULE	11
14117	Cabourg	CAMBREMER - DOZULE	11
14126	Cambremer	CAMBREMER - DOZULE	11
14198	Cresseveuille	CAMBREMER - DOZULE	11
14203	Cricqueville-en-Auge	CAMBREMER - DOZULE	11
14218	Danestal	CAMBREMER - DOZULE	11
14225	Dives-sur-Mer	CAMBREMER - DOZULE	11
14227	Douville-en-Auge	CAMBREMER - DOZULE	11
14229	Dozulé	CAMBREMER - DOZULE	11
14230	Drubec	CAMBREMER - DOZULE	11
14280	Formentin	CAMBREMER - DOZULE	11
14300	Gerrots	CAMBREMER - DOZULE	11
14305	Gonneville-sur-Mer	CAMBREMER - DOZULE	11
14308	Goustranville	CAMBREMER - DOZULE	11
14316	Granges	CAMBREMER - DOZULE	11
14329	Heuland	CAMBREMER - DOZULE	11
14335	Hotot-en-Auge	CAMBREMER - DOZULE	11
14338	Houlgate	CAMBREMER - DOZULE	11
14541	La Roque-Baignard	CAMBREMER - DOZULE	11
14285	Le Fournet	CAMBREMER - DOZULE	11
14358	Léaupartie	CAMBREMER - DOZULE	11
14398	Manerbe	CAMBREMER - DOZULE	11
14448	Montreuil-en-Auge	CAMBREMER - DOZULE	11
14473	Notre-Dame-de-Livaye	CAMBREMER - DOZULE	11
14474	Notre-Dame-d'Estrées-Corbon	CAMBREMER - DOZULE	11
14494	Périers-en-Auge	CAMBREMER - DOZULE	11
14524	Putot-en-Auge	CAMBREMER - DOZULE	11
14533	Repentigny	CAMBREMER - DOZULE	11
14550	Rumesnil	CAMBREMER - DOZULE	11
14598	Saint-Jouin	CAMBREMER - DOZULE	11
14604	Saint-Laurent-du-Mont	CAMBREMER - DOZULE	11
14606	Saint-Léger-Dubosq	CAMBREMER - DOZULE	11
14639	Saint-Ouen-le-Pin	CAMBREMER - DOZULE	11
14660	Saint-Vaast-en-Auge	CAMBREMER - DOZULE	11
14723	Valsemé	CAMBREMER - DOZULE	11
14724	Varaville	CAMBREMER - DOZULE	11
14743	Victot-Pontfol	CAMBREMER - DOZULE	11
241400761	CC de Cambremer	CAMBREMER - DOZULE	11

Code géographique	Communes/EPCI	Dénomination du collège électoral	Numéro du collège électoral
14005	Airan	CAEN EST	12
14009	Amfreville	CAEN EST	12
14020	Argences	CAEN EST	12
14036	Banneville-la-Campagne	CAEN EST	12
14046	Bavent	CAEN EST	12
14057	Bellengreville	CAEN EST	12
14074	Billy	CAEN EST	12
14106	Bréville-les-Monts	CAEN EST	12
14119	Cagny	CAEN EST	12
14134	Canteloup	CAEN EST	12
14149	Cesny-aux-Vignes	CAEN EST	12
14158	Chicheboville	CAEN EST	12
14163	Cléville	CAEN EST	12
14176	Conteville	CAEN EST	12
14237	Émiéville	CAEN EST	12
14246	Escoville	CAEN EST	12
14268	Fierville-Bray	CAEN EST	12
14287	Frénuville	CAEN EST	12
14306	Gonneville-en-Auge	CAEN EST	12
14328	Hérouvillette	CAEN EST	12
14344	Janville	CAEN EST	12
14409	Merville-Franceville-Plage	CAEN EST	12
14456	Moult	CAEN EST	12
14482	Ouézy	CAEN EST	12
14499	Petiville	CAEN EST	12
14517	Poussy-la-Campagne	CAEN EST	12
14530	Ranville	CAEN EST	12
14637	Saint-Ouen-du-Mesnil-Oger	CAEN EST	12
14640	Saint-Pair	CAEN EST	12
14651	Saint-Pierre-du-Jonquet	CAEN EST	12
14657	Saint-Samson	CAEN EST	12
14665	Sallenelles	CAEN EST	12
14698	Touffréville	CAEN EST	12
14712	Troarn	CAEN EST	12
14761	Vimont	CAEN EST	12

Annexe 2 aux statuts : Périmètre des collèges électoraux, jusqu'au renouvellement général des conseils municipaux postérieur à 2014

Code géographique	Communes/EPCI	Dénomination du collège électoral	Numéro du collège électoral
14039	Barbery	CAEN SUD	13
14090	Boulon	CAEN SUD	13
14092	Bourguébus	CAEN SUD	13
14097	Bretteville-le-Rabet	CAEN SUD	13
14100	Bretteville-sur-Laize	CAEN SUD	13
14145	Cauvicourt	CAEN SUD	13
14160	Cintheaux	CAEN SUD	13
14164	Clinchamps-sur-Orne	CAEN SUD	13
14252	Estrées-la-Campagne	CAEN SUD	13
14277	Fontenay-le-Marmion	CAEN SUD	13
14290	Fresney-le-Puceux	CAEN SUD	13
14291	Fresney-le-Vieux	CAEN SUD	13
14294	Garcelles-Secqueville	CAEN SUD	13
14309	Gouvix	CAEN SUD	13
14310	Grainville-Langannerie	CAEN SUD	13
14319	Grentheville	CAEN SUD	13
14339	Hubert-Folie	CAEN SUD	13
14349	Laize-la-Ville	CAEN SUD	13
14116	Le Bû-sur-Rouvres	CAEN SUD	13
14408	May-sur-Orne	CAEN SUD	13
14455	Moulines	CAEN SUD	13
14538	Rocquancourt	CAEN SUD	13
14554	Saint-Aignan-de-Cramesnil	CAEN SUD	13
14589	Saint-Germain-le-Vasson	CAEN SUD	13
14623	Saint-Martin-de-Fontenay	CAEN SUD	13
14659	Saint-Sylvain	CAEN SUD	13
14674	Soignolles	CAEN SUD	13
14675	Soliers	CAEN SUD	13
14691	Tilly-la-Campagne	CAEN SUD	13
14719	Urville	CAEN SUD	13
241400647	CC du Cingal	CAEN SUD	13
241400688	CC Plaine Sud de Caen	CAEN SUD	13

Code géographique	Communes/EPCI	Dénomination du collège électoral	Numéro du collège électoral
14003	Agy	BAYEUX	14
14019	Arganchy	BAYEUX	14
14026	Audrieu	BAYEUX	14
14040	Barbeville	BAYEUX	14
14047	Bayeux	BAYEUX	14
14111	Bucéels	BAYEUX	14
14130	Campigny	BAYEUX	14
14135	Carcagny	BAYEUX	14
14159	Chouain	BAYEUX	14
14172	Commes	BAYEUX	14
14175	Condé-sur-Seulles	BAYEUX	14
14184	Cottun	BAYEUX	14
14205	Cristot	BAYEUX	14
14214	Cussy	BAYEUX	14
14232	Ducy-Sainte-Marguerite	BAYEUX	14
14236	Ellon	BAYEUX	14
14250	Esquay-sur-Seulles	BAYEUX	14
14278	Fontenay-le-Pesnel	BAYEUX	14
14322	Guéron	BAYEUX	14
14346	Juaye-Mondaye	BAYEUX	14
14348	Juvigny-sur-Seulles	BAYEUX	14
14400	Le Manoir	BAYEUX	14
14377	Longues-sur-Mer	BAYEUX	14
14380	Loucelles	BAYEUX	14
14385	Magny-en-Bessin	BAYEUX	14
14401	Manvieux	BAYEUX	14
14436	Monceaux-en-Bessin	BAYEUX	14
14465	Nonant	BAYEUX	14
14515	Port-en-Bessin-Huppain	BAYEUX	14
14529	Ranchy	BAYEUX	14
14552	Ryes	BAYEUX	14
14609	Saint-Loup-Hors	BAYEUX	14
14630	Saint-Martin-des-Entrées	BAYEUX	14
14661	Saint-Vaast-sur-Seulles	BAYEUX	14
14663	Saint-Vigor-le-Grand	BAYEUX	14
14676	Sommervieu	BAYEUX	14
14679	Subles	BAYEUX	14
14680	Sully	BAYEUX	14
14684	Tessel	BAYEUX	14
14692	Tilly-sur-Seulles	BAYEUX	14
14709	Tracy-sur-Mer	BAYEUX	14
14728	Vaucelles	BAYEUX	14
14732	Vaux-sur-Aure	BAYEUX	14
14733	Vaux-sur-Seulles	BAYEUX	14
14734	Vendes	BAYEUX	14
14744	Vienne-en-Bessin	BAYEUX	14

Annexe 2 aux statuts : Périmètre des collèges électoraux, jusqu'au renouvellement général des conseils municipaux postérieur à 2014

Code géographique	Communes/EPCI	Dénomination du collège électoral	Numéro du collège électoral
14008	Amblie	CREULLY - DOUVRES	15
14015	Anisy	CREULLY - DOUVRES	15
14021	Arromanches-les-Bains	CREULLY - DOUVRES	15
14022	Asnelles	CREULLY - DOUVRES	15
14038	Banville	CREULLY - DOUVRES	15
14044	Basly	CREULLY - DOUVRES	15
14049	Bazenville	CREULLY - DOUVRES	15
14062	Bény-sur-Mer	CREULLY - DOUVRES	15
14066	Bernières-sur-Mer	CREULLY - DOUVRES	15
14169	Colombiers-sur-Seulles	CREULLY - DOUVRES	15
14186	Coulombs	CREULLY - DOUVRES	15
14191	Courseulles-sur-Mer	CREULLY - DOUVRES	15
14196	Crépon	CREULLY - DOUVRES	15
14197	Cresserons	CREULLY - DOUVRES	15
14200	Creully	CREULLY - DOUVRES	15
14212	Cully	CREULLY - DOUVRES	15
14228	Douvres-la-Délivrande	CREULLY - DOUVRES	15
14275	Fontaine-Henry	CREULLY - DOUVRES	15
14318	Graye-sur-Mer	CREULLY - DOUVRES	15
14354	Langrune-sur-Mer	CREULLY - DOUVRES	15
14355	Lantheuil	CREULLY - DOUVRES	15
14384	Luc-sur-Mer	CREULLY - DOUVRES	15
14406	Martragny	CREULLY - DOUVRES	15
14430	Meuvaines	CREULLY - DOUVRES	15
14509	Plumetot	CREULLY - DOUVRES	15
14535	Reviers	CREULLY - DOUVRES	15
14548	Rucqueville	CREULLY - DOUVRES	15
14562	Saint-Aubin-sur-Mer	CREULLY - DOUVRES	15
14565	Saint-Côme-de-Fresné	CREULLY - DOUVRES	15
14569	Sainte-Croix-sur-Mer	CREULLY - DOUVRES	15
14577	Saint-Gabriel-Brécý	CREULLY - DOUVRES	15
14685	Thaon	CREULLY - DOUVRES	15
14690	Tierceville	CREULLY - DOUVRES	15
14739	Ver-sur-Mer	CREULLY - DOUVRES	15
14757	Villiers-le-Sec	CREULLY - DOUVRES	15
14014	Colomby-Anguerny	CREULLY - DOUVRES	15

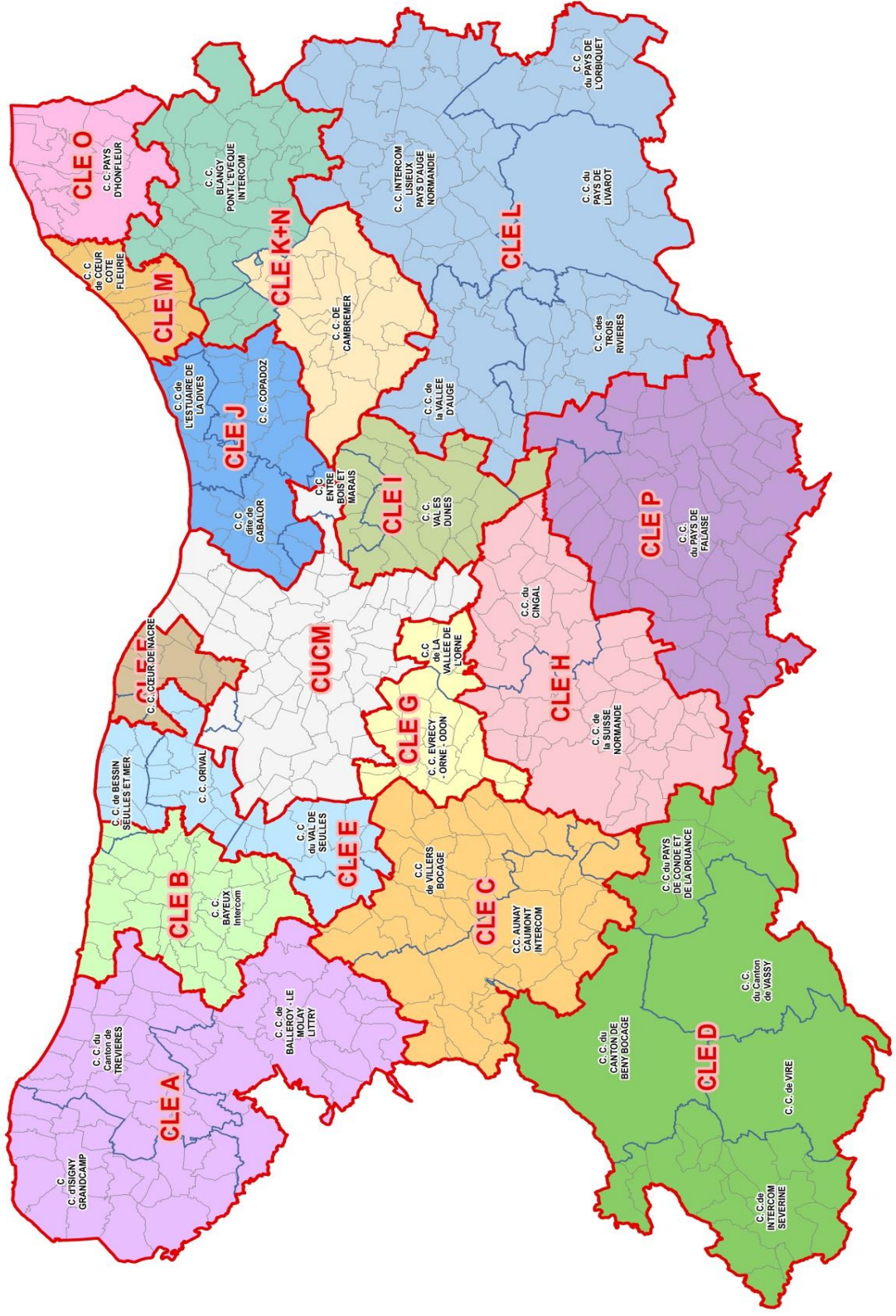
Code géographique	Communes/EPCI	Dénomination du collège électoral	Numéro du collège électoral
14006	Amayé-sur-Orne	CAEN OUEST	16
14034	Avenay	CAEN OUEST	16
14042	Baron-sur-Odon	CAEN OUEST	16
14089	Bougy	CAEN OUEST	16
14098	Bretteville-l'Orgueilleuse	CAEN OUEST	16
14109	Brouay	CAEN OUEST	16
14123	Cairon	CAEN OUEST	16
14157	Cheux	CAEN OUEST	16
14249	Esquay-Notre-Dame	CAEN OUEST	16
14257	Évrecy	CAEN OUEST	16
14266	Feuguerolles-Bully	CAEN OUEST	16
14274	Fontaine-Étoupefour	CAEN OUEST	16
14297	Gavrus	CAEN OUEST	16
14311	Grainville-sur-Odon	CAEN OUEST	16
14122	La Caine	CAEN OUEST	16
14288	Le Fresne-Camilly	CAEN OUEST	16
14423	Le Mesnil-Patry	CAEN OUEST	16
14393	Maizet	CAEN OUEST	16
14396	Maltot	CAEN OUEST	16
14438	Mondrainville	CAEN OUEST	16
14446	Montigny	CAEN OUEST	16
14519	Préaux-Bocage	CAEN OUEST	16
14525	Putot-en-Bessin	CAEN OUEST	16
14542	Rosel	CAEN OUEST	16
14568	Sainte-Croix-Grand-Tonne	CAEN OUEST	16
14592	Sainte-Honorine-du-Fay	CAEN OUEST	16
14610	Saint-Manvieu-Norrey	CAEN OUEST	16
14721	Vacognes-Neuilly	CAEN OUEST	16
14747	Vieux	CAEN OUEST	16
14543	Rots	CAEN OUEST	16
241400696	CC Entre Thue et Mue	CAEN OUEST	16

Annexe 2 aux statuts : Périmètre des collèges électoraux, jusqu'au renouvellement général des conseils municipaux postérieur à 2014

Code géographique	Communes/EPCI	Dénomination du collège électoral	Numéro du collège électoral
14030	Authie	CAEN AGGLO	17
14060	Bénouville	CAEN AGGLO	17
14068	Biéville-Beuville	CAEN AGGLO	17
14076	Blainville-sur-Orne	CAEN AGGLO	17
14101	Bretteville-sur-Odon	CAEN AGGLO	17
14118	Caen	CAEN AGGLO	17
14125	Cambes-en-Plaine	CAEN AGGLO	17
14137	Carpiquet	CAEN AGGLO	17
14166	Colleville-Montgomery	CAEN AGGLO	17
14167	Colombelles	CAEN AGGLO	17
14181	Cormelles-le-Royal	CAEN AGGLO	17
14215	Cuverville	CAEN AGGLO	17
14221	Démouville	CAEN AGGLO	17
14242	Épron	CAEN AGGLO	17
14254	Éterville	CAEN AGGLO	17
14271	Fleury-sur-Orne	CAEN AGGLO	17
14301	Giberville	CAEN AGGLO	17
14325	Hermanville-sur-Mer	CAEN AGGLO	17
14327	Hérouville-Saint-Clair	CAEN AGGLO	17
14341	Iffs	CAEN AGGLO	17
14365	Lion-sur-Mer	CAEN AGGLO	17
14383	Louvigny	CAEN AGGLO	17
14407	Mathieu	CAEN AGGLO	17
14437	Mondeville	CAEN AGGLO	17
14454	Mouen	CAEN AGGLO	17
14488	Ouistreham	CAEN AGGLO	17
14495	Périers-sur-le-Dan	CAEN AGGLO	17
14556	Saint-André-sur-Orne	CAEN AGGLO	17
14558	Saint-Aubin-d'Arquenay	CAEN AGGLO	17
14566	Saint-Contest	CAEN AGGLO	17
14587	Saint-Germain-la-Blanche-Herbe	CAEN AGGLO	17
14666	Sannerville	CAEN AGGLO	17
14707	Tourville-sur-Odon	CAEN AGGLO	17
14738	Verson	CAEN AGGLO	17
14758	Villons-les-Buissons	CAEN AGGLO	17
200033157	CA Caen la Mer	CAEN AGGLO	17

Annexe 3 aux statuts :

Périmètre des Collèges électoraux, à compter du renouvellement général des conseils municipaux postérieur à 2014



**Annexe 3 aux statuts : Périmètre des collèges électoraux des communes situées en dehors du périmètre de la Communauté urbaine de Caen la Mer,
à compter du renouvellement général des conseils municipaux postérieur à 2014**

Code géographique	Communes	Dénomination du collège électoral
14004	Aignerville	A
14023	Asnières-en-Bessin	A
14063	Bernesq	A
14078	Blay	A
14107	Bricqueville	A
14121	Cahagnolles	A
14132	Canchy	A
14136	Cardonville	A
14138	Cartigny-l'Épinay	A
14140	Castillon	A
14142	Castilly	A
14165	Colleville-sur-Mer	A
14168	Colombières	A
14182	Cormolain	A
14204	Cricqueville-en-Bessin	A
14209	Crouay	A
14224	Deux-Jumeaux	A
14235	Écrammeville	A
14239	Englesqueville-la-Percée	A
14256	Étréham	A
14281	Formigny	A
14282	Foulognes	A
14298	Géfosse-Fontenay	A
14312	Grandcamp-Maisy	A
14342	Isigny-sur-Mer	A
14050	La Bazoque	A
14124	La Cambe	A
14272	La Folie	A
14103	Le Breuil-en-Bessin	A
14370	Le Molay-Littry	A
14714	Le Tronquay	A
14481	Les Oubeaux	A
14367	Lison	A
14369	Litteau	A

Code géographique	Communes	Dénomination du collège électoral
14378	Longueville	A
14382	Louvières	A
14391	Maisons	A
14397	Mandeville-en-Bessin	A
14439	Monfréville	A
14445	Montfiquet	A
14453	Mosles	A
14462	Neuilly-la-Forêt	A
14468	Noron-la-Poterie	A
14480	Osmanville	A
14506	Planquery	A
14547	Rubercy	A
14551	Russy	A
14590	Sainte-Honorine-de-Ducy	A
14591	Sainte-Honorine-des-Pertes	A
14614	Sainte-Marguerite-d'Elle	A
14586	Saint-Germain-du-Pert	A
14605	Saint-Laurent-sur-Mer	A
14613	Saint-Marcouf	A
14622	Saint-Martin-de-Blagny	A
14643	Saint-Paul-du-Vernay	A
14652	Saint-Pierre-du-Mont	A
14664	Sallen	A
14667	Saon	A
14668	Saonnet	A
14681	Surrain	A
14700	Tour-en-Bessin	A
14705	Tournières	A
14711	Trévières	A
14716	Trungy	A
14745	Vierville-sur-Mer	A
14763	Vouilly	A
14035	Balleroy-sur-Drôme	A

**Annexe 3 aux statuts : Périmètre des collèges électoraux des communes situées en dehors du périmètre de la Communauté urbaine de Caen la Mer,
à compter du renouvellement général des conseils municipaux postérieur à 2014**

Code géographique	Communes	Dénomination du collège électoral
14003	Agy	B
14019	Arganchy	B
14021	Arromanches-les-Bains	B
14040	Barbeville	B
14047	Bayeux	B
14130	Campigny	B
14159	Chouain	B
14172	Commes	B
14175	Condé-sur-Seulles	B
14184	Cottun	B
14214	Cussy	B
14236	Ellon	B
14250	Esquay-sur-Seulles	B
14322	Guéron	B
14346	Juaye-Mondaye	B
14400	Le Manoir	B
14377	Longues-sur-Mer	B
14385	Magny-en-Bessin	B
14401	Manvieux	B
14436	Monceaux-en-Bessin	B
14465	Nonant	B
14515	Port-en-Bessin-Huppain	B
14529	Ranchy	B
14552	Ryes	B
14565	Saint-Côme-de-Fresné	B
14609	Saint-Loup-Hors	B
14630	Saint-Martin-des-Entrées	B
14663	Saint-Vigor-le-Grand	B
14676	Sommervieu	B
14679	Subles	B
14680	Sully	B
14709	Tracy-sur-Mer	B
14728	Vaucelles	B
14732	Vaux-sur-Aure	B
14733	Vaux-sur-Seulles	B
14744	Vienne-en-Bessin	B
14007	Amayé-sur-Seulles	C
14011	Anctoville	C
14027	Aunay-sur-Odon	C
14056	Bauquay	C

Code géographique	Communes	Dénomination du collège électoral
14084	Bonnemaison	C
14096	Brémoy	C
14120	Cahagnes	C
14128	Campandré-Valcongrain	C
14143	Caumont-l'Éventé	C
14195	Courvaudon	C
14217	Dampierre	C
14219	Danvou-la-Ferrière	C
14241	Épinay-sur-Odon	C
14347	Jurques	C
14073	La Bigne	C
14350	La Lande-sur-Drôme	C
14722	La Vacquerie	C
14353	Landes-sur-Ajon	C
14373	Le Locheur	C
14412	Le Mesnil-au-Grain	C
14413	Le Mesnil-Auzouf	C
14508	Le Plessis-Grimoult	C
14374	Les Loges	C
14372	Livry	C
14376	Longraye	C
14379	Longvillers	C
14389	Maisoncelles-Pelvey	C
14390	Maisoncelles-sur-Ajon	C
14449	Monts-en-Bessin	C
14477	Ondefontaine	C
14491	Parfouru-sur-Odon	C
14544	Roucamps	C
14581	Saint-Germain-d'Ectot	C
14596	Saint-Jean-des-Essartiers	C
14607	Saint-Louet-sur-Seulles	C
14650	Saint-Pierre-du-Fresne	C
14672	Sept-Vents	C
14695	Torteval-Quesnay	C
14702	Tournay-sur-Odon	C
14708	Tracy-Bocage	C
14752	Villers-Bocage	C
14760	Villy-Bocage	C
14037	Banneville-sur-Ajon	C
14475	Noyers-Missy	C
14579	Seulline	C

**Annexe 3 aux statuts : Périmètre des collèges électoraux des communes situées en dehors du périmètre de la Communauté urbaine de Caen la Mer,
à compter du renouvellement général des conseils municipaux postérieur à 2014**

Code géographique	Communes	Dénomination du collège électoral
14054	Beaumesnil	D
14127	Campagnolles	D
14151	Champ-du-Boult	D
14192	Courson	D
14279	Fontenermont	D
14756	La Villette	D
14352	Landelles-et-Coupigny	D
14357	Lassy	D
14296	Le Gast	D
14415	Le Mesnil-Benoist	D
14416	Le Mesnil-Caussois	D
14424	Le Mesnil-Robert	D
14417	Mesnil-Clinchamps	D
14496	Périgny	D
14511	Pont-Bellanger	D
14512	Pontécoulant	D
14513	Pont-Farcy	D
14559	Saint-Aubin-des-Bois	D
14572	Saint-Denis-de-Méré	D
14619	Sainte-Marie-Outre-l'Eau	D
14597	Saint-Jean-le-Blanc	D
14611	Saint-Manvieu-Bocage	D
14658	Saint-Sever-Calvados	D
14662	Saint-Vigor-des-Mézerets	D
14671	Sept-Frères	D
14174	Condé-en-Normandie	D
14061	Souleuvre-en- Bocage	D
14726	Valdallière	D
14762	Vire Normandie	D
50601	Torigny-les-Villes	D

Code géographique	Communes	Dénomination du collège électoral
14008	Amblie	E
14022	Asnelles	E
14026	Audrieu	E
14038	Banville	E
14049	Bazenville	E
14062	Bény-sur-Mer	E
14111	Bucéels	E
14135	Carcagny	E
14169	Colombiers-sur-Seulles	E
14186	Coulombs	E
14196	Crépon	E
14200	Creully	E
14205	Cristot	E
14212	Cully	E
14232	Ducy-Sainte-Marguerite	E
14275	Fontaine-Henry	E
14278	Fontenay-le-Pesnel	E
14318	Graye-sur-Mer	E
14336	Hottot-les-Bagues	E
14348	Juigny-sur-Seulles	E
14355	Lantheuil	E
14364	Lingèvres	E
14380	Loucelles	E
14406	Martragny	E
14430	Meuvaines	E
14548	Rucqueville	E
14569	Sainte-Croix-sur-Mer	E
14577	Saint-Gabriel-Brécy	E
14661	Saint-Vaast-sur-Seulles	E
14684	Tessel	E
14690	Tierceville	E
14692	Tilly-sur-Seulles	E
14734	Vendes	E
14739	Ver-sur-Mer	E
14757	Villiers-le-Sec	E

**Annexe 3 aux statuts : Périmètre des collèges électoraux des communes situées en dehors du périmètre de la Communauté urbaine de Caen la Mer,
à compter du renouvellement général des conseils municipaux postérieur à 2014**

Code géographique	Communes	Dénomination du collège électoral
14015	Anisy	F
14044	Basly	F
14066	Bernières-sur-Mer	F
14191	Courseulles-sur-Mer	F
14197	Cresserons	F
14228	Douvres-la-Déivrande	F
14354	Langrune-sur-Mer	F
14384	Luc-sur-Mer	F
14509	Plumetot	F
14535	Reviers	F
14562	Saint-Aubin-sur-Mer	F
14014	Colomby-Anguerny	F

14006	Amayé-sur-Orne	G
14034	Avenay	G
14042	Baron-sur-Odon	G
14089	Bougy	G
14164	Clinchamps-sur-Orne	G
14249	Esquay-Notre-Dame	G
14257	Évrecy	G
14266	Feugerolles-Bully	G
14274	Fontaine-Étoupefour	G
14277	Fontenay-le-Marmion	G
14297	Gavrus	G
14311	Grainville-sur-Odon	G
14122	La Caine	G
14349	Laize-la-Ville	G
14393	Maizet	G
14396	Maltot	G
14408	May-sur-Orne	G
14438	Mondrainville	G
14446	Montigny	G
14519	Préaux-Bocage	G
14592	Sainte-Honorine-du-Fay	G
14623	Saint-Martin-de-Fontenay	G
14721	Vacognes-Neuilly	G
14747	Vieux	G

14002	Acqueville	H
14013	Angoville	H
14039	Barbery	H
14090	Boulon	H

Code géographique	Communes	Dénomination du collège électoral
14097	Bretteville-le-Rabet	H
14100	Bretteville-sur-Laize	H
14145	Cauvicourt	H
14146	Cauville	H
14150	Cesny-Bois-Halbout	H
14160	Cintheaux	H
14162	Clécy	H
14171	Combray	H
14183	Cossesseville	H
14207	Croisilles	H
14211	Culey-le-Patry	H
14226	Donnay	H
14248	Espins	H
14251	Esson	H
14252	Estrées-la-Campagne	H
14290	Fresney-le-Puceux	H
14291	Fresney-le-Vieux	H
14307	Goupillières	H
14309	Gouvix	H
14310	Grainville-Langannerie	H
14320	Grimbosq	H
14510	La Pommeraye	H
14080	Le Bô	H
14116	Le Bû-sur-Rouvres	H
14741	Le Vey	H
14458	Les Moutiers-en-Cinglais	H
14404	Martainville	H
14411	Meslay	H
14455	Moulines	H
14461	Mutrécy	H
14483	Ouffières	H
14505	Placy	H
14589	Saint-Germain-le-Vasson	H
14602	Saint-Lambert	H
14603	Saint-Laurent-de-Condé	H
14635	Saint-Omer	H
14656	Saint-Rémy	H
14659	Saint-Sylvain	H
14674	Soignolles	H
14703	Tournebu	H
14713	Trois-Monts	H
14719	Urville	H
14689	Le Hom	H

**Annexe 3 aux statuts : Périmètre des collèges électoraux des communes situées en dehors du périmètre de la Communauté urbaine de Caen la Mer,
à compter du renouvellement général des conseils municipaux postérieur à 2014**

Code géographique	Communes	Dénomination du collège électoral
14005	Airan	I
14020	Argences	I
14036	Banneville-la-Campagne	I
14057	Bellengreville	I
14074	Billy	I
14119	Cagny	I
14134	Canteloup	I
14149	Cesny-aux-Vignes	I
14158	Chicheboville	I
14163	Cléville	I
14173	Condé-sur-Ifs	I
14176	Conteville	I
14237	Émiéville	I
14268	Fierville-Bray	I
14287	Frénouville	I
14344	Janville	I
14456	Moult	I
14482	Ouézy	I
14517	Poussy-la-Campagne	I
14637	Saint-Ouen-du-Mesnil-Oger	I
14640	Saint-Pair	I
14651	Saint-Pierre-du-Jonquet	I
14761	Vimont	I

Code géographique	Communes	Dénomination du collège électoral
14009	Amfreville	J
14012	Angerville	J
14024	Auberville	J
14045	Basseneville	J
14046	Bavent	J
14106	Bréville-les-Monts	J
14110	Brucourt	J
14117	Cabourg	J
14198	Cresseveuille	J
14203	Cricqueville-en-Auge	J
14225	Dives-sur-Mer	J
14227	Douville-en-Auge	J
14229	Dozulé	J
14246	Escoville	J
14306	Gonneville-en-Auge	J
14305	Gonneville-sur-Mer	J
14308	Goustranville	J
14316	Grangues	J
14328	Hérouvillette	J
14329	Heuland	J
14338	Houlgate	J
14409	Merville-Franceville-Plage	J
14494	Périers-en-Auge	J
14499	Petiville	J
14524	Putot-en-Auge	J
14530	Ranville	J
14598	Saint-Jouin	J
14606	Saint-Léger-Dubosq	J
14657	Saint-Samson	J
14660	Saint-Vaast-en-Auge	J
14665	Sallenelles	J
14724	Varaville	J
14698	Touffréville	J

**Annexe 3 aux statuts : Périmètre des collèges électoraux des communes situées en dehors du périmètre de la Communauté urbaine de Caen la Mer,
à compter du renouvellement général des conseils municipaux postérieur à 2014**

Code géographique	Communes	Dénomination du collège électoral
14016	Annebault	K+N
14033	Auvillers	K+N
14231	Beaufour-Druval	K+N
14055	Beaumont-en-Auge	K+N
14070	Beuvron-en-Auge	K+N
14077	Blangy-le-Château	K+N
14083	Bonnebosq	K+N
14085	Bonneville-la-Louvet	K+N
14086	Bonneville-sur-Touques	K+N
14091	Bourgeauville	K+N
14093	Branville	K+N
14126	Cambremer	K+N
14131	Canapville	K+N
14161	Clarbec	K+N
14185	Coudray-Rabut	K+N
14218	Danestal	K+N
14230	Drubec	K+N
14238	Englesqueville-en-Auge	K+N
14269	Fierville-les-Parcs	K+N
14280	Formentin	K+N
14300	Gerrots	K+N
14302	Glanville	K+N
14335	Hotot-en-Auge	K+N
14541	La Roque-Baignard	K+N
14102	Le Breuil-en-Auge	K+N
14104	Le Brévedent	K+N
14261	Le Faulq	K+N
14285	Le Fournet	K+N
14426	Le Mesnil-sur-Blangy	K+N
14694	Le Torquesne	K+N

Code géographique	Communes	Dénomination du collège électoral
14358	Léaupartie	K+N
14032	Les Authieux-sur-Calonne	K+N
14398	Manerbe	K+N
14399	Manneville-la-Pipard	K+N
14448	Montreuil-en-Auge	K+N
14466	Norolles	K+N
14473	Notre-Dame-de-Livaye	K+N
14474	Notre-Dame-d'Estrées-Corbon	K+N
14500	Pierrefitte-en-Auge	K+N
14514	Pont-l'Évêque	K+N
14533	Repentigny	K+N
14534	Reux	K+N
14550	Rumesnil	K+N
14555	Saint-André-d'Hébertot	K+N
14563	Saint-Benoît-d'Hébertot	K+N
14575	Saint-Étienne-la-Thillaye	K+N
14593	Saint-Hymer	K+N
14601	Saint-Julien-sur-Calonne	K+N
14604	Saint-Laurent-du-Mont	K+N
14620	Saint-Martin-aux-Chartrains	K+N
14639	Saint-Ouen-le-Pin	K+N
14644	Saint-Philbert-des-Champs	K+N
14682	Surville	K+N
14706	Tourville-en-Auge	K+N
14723	Valsemé	K+N
14743	Victot-Pontfol	K+N
14748	Vieux-Bourg	K+N

**Annexe 3 aux statuts : Périmètre des collèges électoraux des communes situées en dehors du périmètre de la Communauté urbaine de Caen la Mer,
à compter du renouvellement général des conseils municipaux postérieur à 2014**

Code géographique	Communes	Dénomination du collège électoral
14069	Beuvillers	L
14527	Biéville-Quétiéville	L
14075	Bissières	L
14081	Boissey	L
14099	Bretteville-sur-Dives	L
14141	Castillon-en-Auge	L
14147	Cernay	L
14177	Coquainvilliers	L
14179	Cordebugle	L
14189	Coupesarte	L
14193	Courtonne-la-Meurdrac	L
14194	Courtonne-les-Deux-Églises	L
14201	Crèvecoeur-en-Auge	L
14208	Croissanville	L
14260	Fauguernon	L
14270	Firfol	L
14293	Fumichon	L
14303	Glos	L
14313	Grandchamp-le-Château	L
14326	Hermival-les-Vaux	L
14331	Hiéville	L
14082	La Boissière	L
14273	La Folletière-Abenon	L
14337	La Houblonnière	L
14419	Le Mesnil-Eudes	L
14421	Le Mesnil-Guillaume	L
14422	Le Mesnil-Mauger	L
14425	Le Mesnil-Simon	L
14504	Le Pin	L
14520	Le Pré-d'Auge	L
14359	Lécaude	L
14031	Les Authieux-Papion	L
14435	Les Monceaux	L
14362	Lessard-et-le-Chêne	L
14334	L'Hôtellerie	L
14366	Lisieux	L
14368	Lisores	L
14697	L'Oudon	L

Code géographique	Communes	Dénomination du collège électoral
14386	Magny-la-Campagne	L
14387	Magny-le-Freule	L
14403	Marolles	L
14410	Méry-Corbon	L
14431	Mézidon-Canon	L
14433	Mittois	L
14444	Monteille	L
14450	Montviette	L
14460	Moyaux	L
14478	Orbec	L
14484	OUILLY-du-Houley	L
14487	OUILLY-le-Vicomte	L
14489	Ouille-la-Bien-Tournée	L
14493	Percy-en-Auge	L
14522	Prêtreville	L
14540	Rocques	L
14571	Saint-Denis-de-Mailloc	L
14574	Saint-Désir	L
14616	Sainte-Marguerite-de-Viette	L
14580	Saint-Georges-en-Auge	L
14582	Saint-Germain-de-Livet	L
14595	Saint-Jean-de-Livet	L
14600	Saint-Julien-le-Faucon	L
14608	Saint-Loup-de-Fribois	L
14621	Saint-Martin-de-Bienfaite-la-Cressonnière	L
14625	Saint-Martin-de-la-Lieue	L
14626	Saint-Martin-de-Mailloc	L
14648	Saint-Pierre-des-Ifs	L
14654	Saint-Pierre-sur-Dives	L
14688	Thiéville	L
14729	Vaudeloges	L
14749	Vieux-Fumé	L
14750	Vieux-Pont-en-Auge	L
14740	La Vespière-Friardel	L
14371	Livarot-Pays-d'Auge	L
14576	Val-de-Vie	L
14570	Valorbiquet	L

**Annexe 3 aux statuts : Périmètre des collèges électoraux des communes situées en dehors du périmètre de la Communauté urbaine de Caen la Mer,
à compter du renouvellement général des conseils municipaux postérieur à 2014**

Code géographique	Communes	Dénomination du collège électoral
14059	Benerville-sur-Mer	M
14079	Blonville-sur-Mer	M
14220	Deauville	M
14557	Saint-Arnoult	M
14645	Saint-Pierre-Azif	M
14699	Touques	M
14701	Tourgéville	M
14715	Trouville-sur-Mer	M
14731	Vauville	M
14754	Villers-sur-Mer	M
14755	Villerville	M

14001	Ablon	O
14041	Barneville-la-Bertran	O
14202	Cricqueboeuf	O
14243	Équemauville	O
14286	Fourneville	O
14299	Genneville	O
14304	Gonneville-sur-Honfleur	O
14333	Honfleur	O
14536	La Rivière-Saint-Sauveur	O
14687	Le Theil-en-Auge	O
14492	Pennedepie	O
14528	Quetteville	O
14578	Saint-Gatien-des-Bois	O

14025	Aubigny	P
14043	Barou-en-Auge	P
14053	Beumais	P
14064	Bernières-d'Ailly	P
14087	Bonnoeil	P
14088	Bons-Tassilly	P
14180	Cordey	P
14190	Courcy	P
14206	Crocly	P
14216	Damblainville	P
14240	Épaney	P
14244	Eraines	P
14245	Ernes	P
14258	Falaise	P
14276	Fontaine-le-Pin	P
14283	Fourches	P

Code géographique	Communes	Dénomination du collège électoral
14284	Fourneaux-le-Val	P
14289	Fresné-la-Mère	P
14345	Jort	P
14332	La Hoguette	P
14223	Le Déroit	P
14402	Le Marais-la-Chapelle	P
14427	Le Mesnil-Villement	P
14360	Leffard	P
14343	Les Isles-Bardel	P
14375	Les Loges-Saulces	P
14457	Les Moutiers-en-Auge	P
14381	Louvagny	P
14394	Maizières	P
14405	Martigny-sur-l'Ante	P
14452	Morteaux-Coulboeuf	P
14467	Noron-l'Abbaye	P
14469	Norrey-en-Auge	P
14476	Olendon	P
14486	OUILLY-le-Tesson	P
14497	Perrières	P
14498	Pertheville-Ners	P
14501	Pierrefitte-en-Cinglais	P
14502	Pierrepoint	P
14764	Pont-d'OUILLY	P
14516	Potigny	P
14531	Rapilly	P
14546	Rouvres	P
14588	Saint-Germain-Langot	P
14627	Saint-Martin-de-Mieux	P
14646	Saint-Pierre-Canivet	P
14649	Saint-Pierre-du-Bû	P
14669	Sassy	P
14677	Soulangy	P
14678	Soumont-Saint-Quentin	P
14710	Tréprel	P
14720	Ussy	P
14735	Vendeuvre	P
14737	Versainville	P
14742	Vicques	P
14751	Vignats	P
14753	Villers-Canivet	P
14759	Villy-lez-Falaise	P

Annexe 4 aux statuts :

Périmètre du collège des communes membres du Syndicat, adhérentes de la Communauté urbaine de Caen la Mer

Code géographique	Communes
14030	Authie
14060	Bénouville
14068	Biéville-Beuville
14098	Thue et Mue (Bretteville-l'Orgueilleuse et Putot-en-Bessin)
14101	Bretteville-sur-Odon
14123	Cairon
14125	Cambes-en-Plaine
14137	Carpiquet
14166	Colleville-Montgomery
14181	Cormelles-le-Royal
14215	Cuverville
14221	Démouville
14242	Épron
14254	Éterville
14271	Fleury-sur-Orne
14301	Giberville
14325	Hermanville-sur-Mer

Code géographique	Communes
14288	Le Fresne-Camilly
14365	Lion-sur-Mer
14383	Louvigny
14407	Mathieu
14454	Mouen
14495	Périers-sur-le-Dan
14542	Rosel
14556	Saint-André-sur-Orne
14558	Saint-Aubin-d'Arquenay
14566	Saint-Contest
14587	Saint-Germain-la-Blanche-Herbe
14610	Saint-Manvieu-Norrey
14712	Saline (Sannerville et Troarn)
14685	Thaon
14758	Villons-les-Buissons
14543	Rots

Annexe 5 aux statuts :

Collège des EPCI membres du Syndicat autres que la Communauté urbaine
de Caen la Mer

Code géographique	Communes/ EPCI
241400613	CC Intercom Balleroy-Le Molay Littry
241400894	CC Aunay Caumont Intercom
241400621	CC de la Suisse Normande
241400514	CC du Pays de Falaise
241400779	CC de la Vallée d'Auge
241400738	CC du Pays de Livarot
241400480	SIVOM d'ORBEC et de la VESPIERRE
241400761	CC de Cambremer
241400647	CC du Cingal

Annexe 6 aux statuts : Nombre de représentants du Comité syndical tel que calculé en application des articles 6.1.2 et 6.1.3

1. Le nombre de ses représentants du comité syndical jusqu'au renouvellement général des conseils municipaux postérieur à 2014

Le nombre des représentants au comité syndical est égal à la somme :

- du nombre de représentants des collèges électoraux désignés conformément aux dispositions des statuts de l'article 6.1.2 A, suite au renouvellement des conseils municipaux qui s'est déroulé en 2014.
- et du nombre de représentants de la Communauté urbaine de Caen la Mer désigné conformément aux dispositions de l'article 6.1.3 des statuts.

Ce nombre est calculé en application de la formule suivante :

$$Ncu = ((Ncol * P) / (P - Pcu)) - Ncol$$

Ncu : nombre de représentants de la Communauté urbaine de Caen la Mer

Ncol : nombre de représentants des collèges

P : population municipale des communes incluses dans le périmètre du syndicat

Pcu : population municipale des communes adhérentes à la Communauté urbaine de Caen la Mer.

La population de la Communauté urbaine de Caen la Mer s'appréciera sur la base de la population municipale de chaque commune membre de la Communauté urbaine de Caen la Mer authentifiée par le décret publié en application de l'article 156 de la loi n°2002-276 du 27 février 2002 relative à la démocratie de proximité le 1er janvier 2017.

La population des communes membres du syndicat s'appréciera sur la base de la population municipale de chaque commune membre du syndicat authentifiée par le décret publié en application de l'article 156 de la loi n°2002-276 du 27 février 2002 relative à la démocratie de proximité le 1er janvier 2017.

Le nombre de représentants des collèges électoraux désignés suite au renouvellement des conseils municipaux qui s'est déroulé en 2014, s'établit à 123 se répartissant comme suit :

N°	COMMISSIONS LOCALES D'ENERGIE	Collectivités adhérentes			Population municipale communes seules au 1 ^{er} janvier 2014	Nombre de représentants Critère population 3 si < ou = 30 000 4 de 30 001 à 45 000 5 de 45 001 à 60 000 6 si > 60 000	Nombre de représentants Critère compétences transférées 3 si < ou = 125 4 de 126 à 150 5 de 151 à 175 6 si > 175						Total représentants
		Cnes	EPCI	Total			Elec x 2	EP x 1	SL x 1	Gaz x 1	Nbre points	Nbre représentants	
1	ISIGNY-TREVIERES	46	0	46	16 381	3	92	34	1	2	129	4	7
2	BALLEROY-LITTRY-VILLERS	49	1	50	24 116	3	98	43	0	4	145	4	7
3	AUNAY-BENY-CAUMONT	43	2	45	21 215	3	86	41	1	3	131	4	7
4	VASSY-VIRE-ST SEVER	40	1	41	31 500	4	80	35	0	1	116	3	7
5	SUISSE NORMANDE	48	1	49	22 603	3	96	44	1	1	142	4	7
6	FALAISE	57	1	58	26 921	3	114	49	1	0	164	5	8
7	ST PIERRE/DIVES-MEZIDON	34	1	35	20 642	3	68	17	1	2	88	3	6
8	LIVAROT-ORBEC	39	2	41	14 633	3	78	23	3	3	107	3	6
9	LISIEUX-MOYAUX	33	0	33	40 319	4	66	26	2	3	97	3	7
10	PONT L'EVEQUE	55	0	55	53 534	5	110	39	6	15	170	5	10
11	CAMBREMER-DOZULE	48	1	49	25 204	3	96	29	1	4	130	4	7
12	CAEN EST	35	1	36	30 835	4	70	34	5	8	117	3	7
13	CAEN SUD	30	2	32	24 776	3	60	25	2	10	97	3	6
14	BAYEUX	46	0	46	34 184	4	92	37	3	3	135	4	8
15	CREULLY-DOUVRES	37	0	37	35 442	4	74	26	7	11	118	3	7
16	CAEN OUEST	32	1	33	27 680	3	64	27	1	14	106	3	6
17	CAEN AGGLO	35	1	36	236 271	6	70	28	12	19	129	4	10
Nombre de représentants des CLE												123	

Annexe 6 aux statuts : Nombre de représentants du Comité syndical tel que calculé en application des articles 6.1.2 et 6.1.3

2. Le nombre de ses représentants du comité syndical à compter du renouvellement général des conseils municipaux postérieur à 2014

Le nombre des représentants au comité syndical est égal à la somme :

- du nombre de représentants des collèges électoraux, ce nombre étant égal à la somme, des représentants des collèges des communes membres du Syndicat situées en dehors du périmètre de la Communauté urbaine de Caen la Mer, des représentants du collège des communes membres du Syndicat adhérentes de la Communauté urbaine de Caen-la-Mer et des représentants du collège des EPCI membres du Syndicat autres que la Communauté urbaine de Caen la Mer, désignés conformément aux dispositions des statuts de l'article 6.1.2 B1 des présents statuts.
- et du nombre de représentants de la Communauté urbaine de Caen la Mer désigné conformément aux dispositions de l'article 6.1.3 des statuts

Ce nombre est calculé en application de la formule suivante :

$$N_{cu} = ((N_{col} * P) / (P - P_{cu})) - N_{col}$$

N_{cu} : nombre de représentants de la Communauté urbaine de Caen la Mer

N_{col} : nombre de représentants des collèges

P : population municipale des communes incluses dans le périmètre du syndicat

P_{cu} : population municipale des communes adhérentes à la Communauté urbaine de Caen la Mer.

La population de la Communauté urbaine de Caen la Mer s'appréciera sur la base de la population municipale de chaque commune membre de la Communauté urbaine de Caen la Mer authentifiée par le décret publié en application de l'article 156 de la loi n°2002-276 du 27 février 2002 relative à la démocratie de proximité le 1er janvier de l'année du renouvellement général des conseils municipaux .

La population des communes membres du syndicat s'appréciera sur la base de la population municipale de chaque commune membre du syndicat authentifiée par le décret publié en application de l'article 156 de la loi n°2002-276 du 27 février 2002 relative à la démocratie de proximité le 1er janvier de l'année du renouvellement général des conseils municipaux